

m.p.

Województwo : podlaskie
Powiat : kolneński
Jednostka ewidencyjna : Miasto Kolno
Obręb : Kolno

DANE PODMIOTOWE

Właściciel: **POWIAT KOLNEŃSKI**
Adres: 18-500 Kolno ul. 11-go Listopada 1
zarządca trwały: **POWIATOWY ZARZĄD DRÓG W KOLNIE**
Adres: 18-500 Kolno ul. Wojska Polskiego 48

WYKAZ ZMIAN GRUNTOWYCH

Stan dotychczasowy							Nr KW	Stan nowy			
Nr obróbu	Nr Jedn. rej	Nr ark. mapy	Nr działki	Rodzaj użytku	Klasa	Pole pow.		Nr działki	Rodzaj użytku	Klasa	Pole pow.
				dr.	-	0,6469			dr.	-	0,5816
1	G.195	32	2308			0,6469	29893	2308/1			0,5816
									dr.	-	0,0653
								2308/2			0,0653
								Razem			0,6469

Powierzchnia słownie : sześć tysięcy czterysta sześćdziesiąt dziewięć m²

Mapę podziału sporządził : mgr inż. Tadeusz Kmiec
Nr upr. zawodowych : 6874
Data : 11.09.2007 r.

Dokument niniejszy jest przeznaczony do
dokonywania zmian w ewidencji gruntów

Kolno dnia 08.09.2008r.

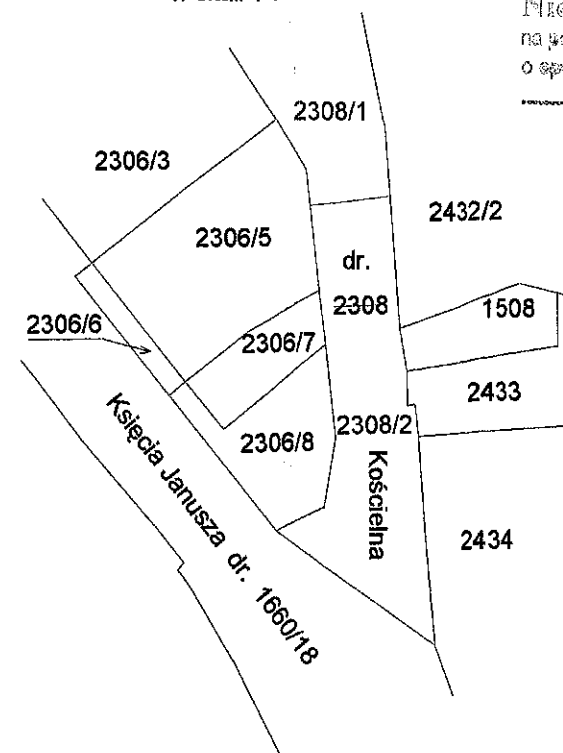
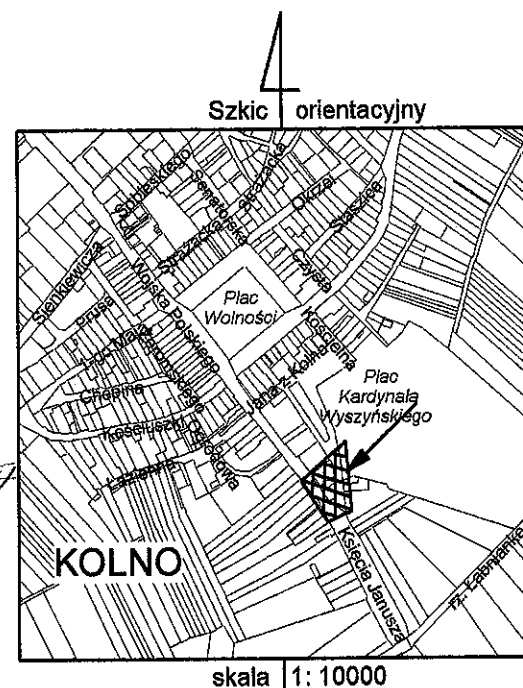
Z up. Starosty

mgr inż. Krzysztof Kowalczyk
GEODETA POWIATOWY

MAPA Z PROJEKTEM PODZIAŁU NIERUCHOMOŚCI

(sporządzona na kopii mapy ewidencyjnej)

w skali 1 : 1000



Nie podlega opłacie skarbowej
na podstawie art. 3 ustawy z dnia 16 listopada 2006r.
o opłacie skarbowej (Dz.U. Nr. 225, poz. 1636)

Z up. STAROSTY

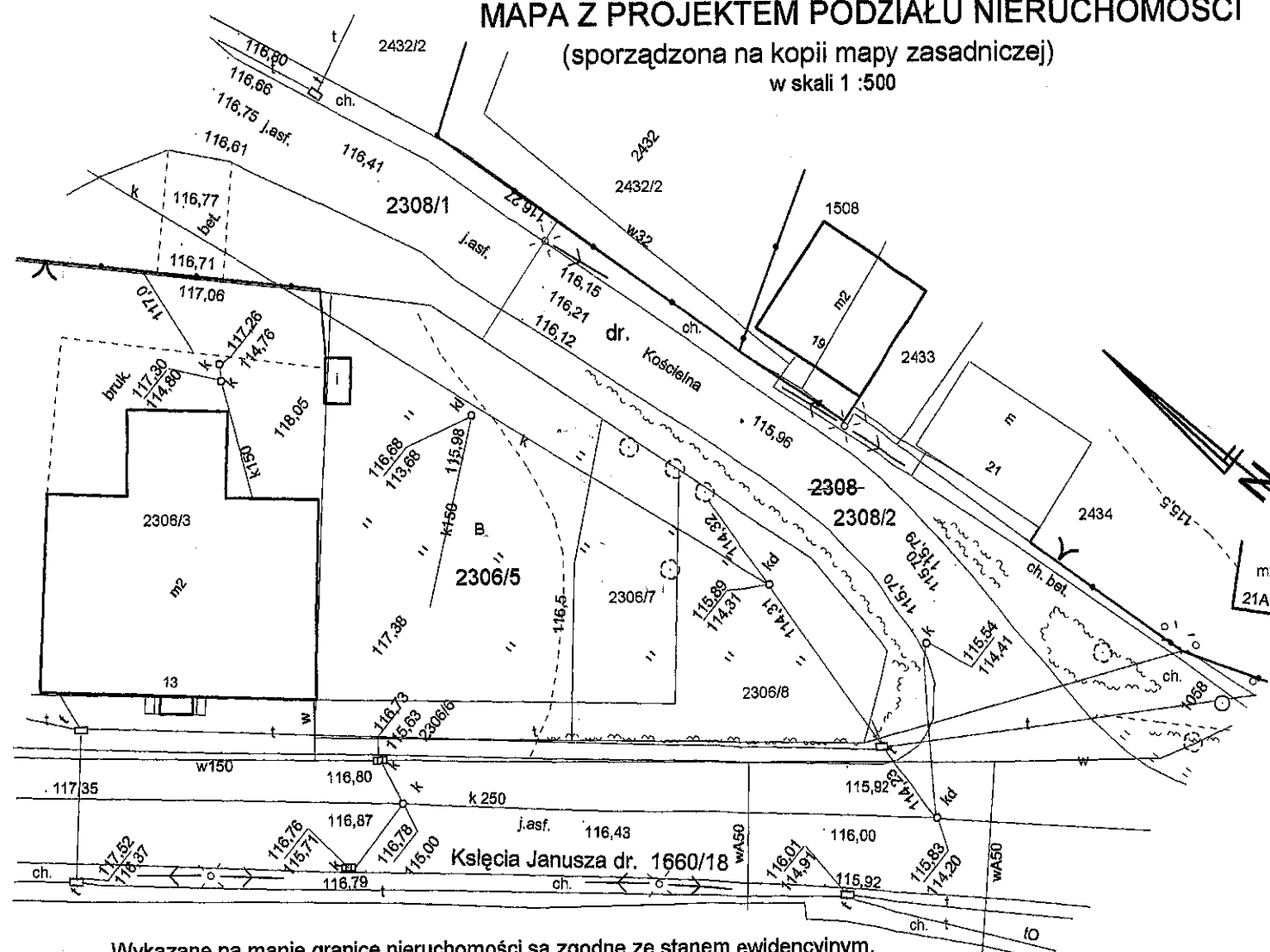
mgr inż. Jerzy Winiarek
INSPEKTOR W WYDZ. GEODEZJI I T. GRAFII
KATASTRU GOSP. NIERUCHOMOŚCIAMI

Załącznik nr 3 do decyzji
MINISTRA INFRASTRUKTURY
z dnia 10 grudnia 2008r.
znak RM/81 225-105-1445/08/1635

MAPA Z PROJEKTEM PODZIAŁU NIERUCHOMOŚCI

(sporządzona na kopii mapy zasadniczej)

w skali 1 : 500



Wykazane na mapie granice nieruchomości są zgodne ze stanem ewidencyjnym.
Dla obszaru, na którym położona jest nieruchomość objęta podziałem brak jest
miejscowego planu zagospodarowania przestrzennego.

STAROSTWO POWIATOWE
w KOLNIE
18-500 KOLNO, ul. 11-go Listopada 1
tel. 278 48 91, fax 278 20 92
m.p.

Województwo : podlaskie
Powiat : kolneński
Jednostka ewidencyjna : Miasto Kolno
Obręb : Kolno

DANE PODMIOTOWE

Właściciel: **POWIAT KOLNEŃSKI**

siedziba: 18-500 Kolno ul. 11-go Listopada 1

zarządca trwały: **POWIATOWY ZARZĄD DRÓG W KOLNIE**

siedziba: 18-500 Kolno ul. Wojska Polskiego 48

WYKAZ ZMIAN GRUNTOWYCH


Stan dotychczasowy							Nr KW	Stan nowy			
Nr obrębu	Nr Jedn. rej	Nr ark. mapy	Nr działki	Rodzaj użytku	Klasa	Pole pow.		Nr działki	Rodzaj użytku	Klasa	Pole pow.
				dr.	-	0,1891			dr.	-	0,1380
1	G.195	32	2036			0,1891	29893	2036/5			0,1380
									dr.	-	0,0511
								2036/6			0,0511
								Razem			0,1891

Powierzchnia słownie : tysiąc osiemset dziewięćdziesiąt jeden m²

Mapę podziału sporządził : mgr inż. Tadeusz Kmiec

Nr upr. zawodowych : 6874

Data : 17.09.2007 r.



GEODETA UPRAWNIONY

M.G.P. i B Zaś. Nr 6874

Podpis: mgr inż. Tadeusz Kmiec
18-500 Kolno, ul. Marii Dąbrowskiej 6/19

Załącznik nr do decyzji
MINISTRA INFRASTRUKTURY

z dnia 10 grudnia 2008 r.

znak BK 781-025-105-1445/08/7695

Z upoważnienia
MINISTRA INFRASTRUKTURY

Olgierd Dziekoński
Podsekretarz Stanu

Kolno dnia 08.09.2008 r.

Z up. Starosty

mgr inż. Krzysztof Kowalczyk
GEODETA POWIATOWY

Z up. STAROSTY

mgr inż. Jerzy Winiarek
INSPEKTOR W WYDZ. GEODEZJI I DRAFII
KATASTRU I GOSP. NIERUCHOMOŚCIAMI

