



PRZEDSIĘBIORSTWO INŻYNIERYJNO-USŁUGOWE
INŻYNIERIA PRO-EKO SP. Z O.O.

UL. STRAŻACKA 37
43-382 BIELSKO-BIAŁA
WWW.INZYNIERIA-PRO-EKO.PL

STAROSTWO POWIATOWE
W KOLNIE

18-500 Kolno, ul. 11 Listopada 1
tel. 86 278 48 83, fax 86 278 20 92

Decyzja Nr 1

do decyzji Nr 4

z dnia 12.01.2017 r.

mgr inż. arch. Marcin Jagiełło
NACZELNIK BIURO
PROJEKTOWANIA

PROJEKT BUDOWLANY

MIĘDZYGMINNY PUNKT SELEKTYWNEGO ZBIERANIA ODPADÓW KOMUNALNYCH (PSZOK) WRAZ Z NIEZBĘDĄ INFRASTRUKTURĄ TECHNICZNĄ W KOLNIE

kategoria obiektu XXII

Adres:

Działki nr 306/2, 307/4, 307/1 (PSZOK)

Inwestor:

Miasto Kolno, ul. Wojska Polskiego 20, 18-500 Kolno

Jednostka projektowa:

Przedsiębiorstwo Inżynieryjno-Usługowe

INŻYNIERIA PRO-EKO Sp. z o.o.

ul. Strażacka 37, 43-382 Bielsko-Biała

24.12.2016

mgr inż. arch. Marcin Jagiełło
upr. bud. do projektowania bez ograniczeń
w specjalności architektonicznej
nr 3/11/SLOKK

mgr inż. arch. Marcin Jagiełło

Uprawnienia budowlane
w specjalności architektonicznej
do projektowania bez ograniczeń

nr 3/11/SLOKK

mgr inż. WOJCIECH MAMICA
ARCHITEKT

UPRAWNIENIA BUDOWLANE DO
PROJEKTOWANIA BEZ OGRANICZEŃ
W SPECJALNOŚCI ARCHITEKTONICZNEJ
nr 38/03/SLOKK/II

mgr inż. Zbigniew Gębczyński
upr. bud. do projektowania bez ograniczeń
w specjalności konstrukcyjno-budowlanej
nr ewid.: SLK/0250/POOK/03
nr ewid.: 50119: SLK/BO/1500/03

mgr inż. Ryszard Bodzek
upr. bud. do projektowania i kierowania
robotami budowlanymi bez ograniczeń
w specjalności konstrukcyjno-budowlanej
nr ewid.: SLK/3976/PWOK/11
nr ewid.: SLK/BO/7591/12

ARCHITEKTURA:

projektant: Marcin Jagiełło, upr. 3/11/SLOKK

sprawdzający: Wojciech Mamica, upr. 38/03/SLOKK/II

KONSTRUKCJA:

projektant: Zbigniew Gębczyński, upr. SLK/0250/POOK/03

sprawdzający: Ryszard Bodzek, upr. SLK/3976/PWOK/11

BRANŻA SANITARNA:

projektant: Marek Wziątek, upr. SLK/2711/PWOS/09

sprawdzający: Jacek Jędrys, upr. 82/2001

BRANŻA ELEKTRYCZNA:

projektant: Dariusz Kubica, upr. B-B. 54/75

projektant: Antoni Szczotka, upr. 40/92 B-B

sprawdzający: Zdzisław Mazurek, upr. 301/01

DROGI I CHODNIKI:

projektant: Krystyna Kania, upr. SLK/2141/POOD/08

mgr inż. Krystyna Kania
upr. bud. do projektowania bez ograniczeń
w specjalności drogowej
nr ewid.: SLK/2141/POOD/08

Bielsko – Biała wrzesień 2016

STAROSTWO POWIATOWE

W KOLNIE

18-500 Kolno, ul. 11 Listopada 1

tel. 86 278 48 83, fax 86 278 20 92

ZAWARTOŚĆ PROJEKTU

TOM 1.

- ZAŁĄCZNIKI FORMALNE
- CZĘŚĆ OGÓLNA
- PROJEKT ZAGOSPODAROWANIA TERENU
 - część opisowa
 - część rysunkowa
- INFORMACJA BIOZ

TOM 2.

- PROJEKT ARCHITEKTONICZNO – BUDOWLANY
 - CZĘŚĆ ARCHITEKTONICZNA
 - część opisowa
 - część rysunkowa

TOM 3.

- PROJEKT ARCHITEKTONICZNO – BUDOWLANY
 - CZĘŚĆ KONSTRUKCYJNA
 - część opisowa
 - część rysunkowa

TOM 4.

- PROJEKT ARCHITEKTONICZNO – BUDOWLANY
 - CZĘŚĆ SANITARNA
 - część opisowa
 - część rysunkowa

TOM 5.

- PROJEKT ARCHITEKTONICZNO – BUDOWLANY
 - CZĘŚĆ ELEKTRYCZNA
 - część opisowa
 - część rysunkowa

TOM 6.

- PROJEKT ARCHITEKTONICZNO – BUDOWLANY
 - CZĘŚĆ DROGOWA
 - część opisowa
 - część rysunkowa

ZAŁĄCZNIKI FORMALNE:

01. Oświadczenia projektantów o sporządzeniu projektu budowlanego zgodnie z obowiązującymi przepisami oraz zasadami wiedzy technicznej.
02. Uprawnienia projektantów.
03. Zaświadczenia o przynależności projektantów do Izby właściwej dla odpowiedniej specjalności.
04. Decyzja o ustaleniu inwestycji celu publicznego z dnia .09.2016r.
05. Mapa geodezyjna do celów projektowych.
06. Dokumentacja badań podłoża gruntowego i opinia geotechniczna z dnia 1.08.2016r
07. Postanowienie w sprawie wydania decyzji o środowiskowych uwarunkowaniach z dnia 9.08.2016r.
08. Kopia ksiąg wieczystych.
09. Warunki techniczne podłączenia do ulicznej sieci wodociągowej, ulicznej sieci kanalizacji sanitarnej z dnia 30.08.2016r.
10. Oświadczenie dotyczące dostawy mediów z dnia 11.08.2016r.

PROJEKT BUDOWLANY :

Międygminny punkt selektywnego zbierania odpadów komunalnych (PSZOK) Wraz z niezbędną infrastrukturą techniczną w Kolnie.

Urząd Miejski w Kolnie
18-500 Kolno, ul. 11 Listopada 1
tel. 86 278 48 83

OŚWIADCZENIE

Oświadczenie projektanta o sporządzeniu projektu budowlanego zgodnie z obowiązującymi przepisami oraz zasadami wiedzy technicznej.

Ja, niżej podpisany po zapoznaniu się z przepisami ustawy z dnia 7 lipca 1994 r. „Prawo budowlane” (Dz. U. z 2003 r. Nr 207, poz. 2016, z późn. zm.), zgodnie z art. 20 ust. 4 pkt. 2 tej ustawy oświadczam, że projekt budowlany dotyczący inwestycji:

Międzygminny punkt selektywnego zbierania odpadów komunalnych (PSZOK) wraz z niezbędną infrastrukturą techniczną w Kolnie.

inwestor:

Miasto Kolno, ul. Wojska Polskiego 20, 18-500 Kolno.

został opracowany zgodnie z obowiązującymi przepisami i zasadami wiedzy technicznej. Zawartość projektu budowlanego spełnia wymagania Rozporządzenia Ministra Infrastruktury z dnia 27 kwietnia 2012 r. z sprawie zakresu i formy dokumentacji projektowej, a dokumentacja projektowa jest kompletna z punktu widzenia celu jakiego ma służyć. Świadomy odpowiedzialności karnej za podanie w niniejszym oświadczeniu nieprawdy zgodnie z art. 233 Kodeksu Karnego, potwierdzam własnoręcznym podpisem prawdziwość złożonego oświadczenia.

mgr inż. arch. Marcin Jagiełło

Uprawnienia budowlane
w specjalności architektonicznej
do projektowania bez ograniczeń

nr 3/11/SLOKK

ARCHITEKTURA:

projektant: **Marcin Jagiełło**, upr. 3/11/SLOKK

sprawdzający: **Wojciech Mamica**, upr. 38/03/SLOKK/II

mgr inż. WOJCIECH MAMICA
ARCHITEKT
UPRAWNIENIA BUDOWLANE DO
PROJEKTOWANIA BEZ OGRANICZEŃ
W SPECJALNOŚCI ARCHITEKTONICZNEJ
NR 38/03/SLOKK/II

KONSTRUKCJA:

projektant: **Zbigniew Gębczyński**, upr. SLK/0250/POOK/03

sprawdzający: **Ryszard Bodzek**, upr. SLK/3976/PWOK/11

mgr inż. Zbigniew Gębczyński
opr. bud. do projektowania bez ograniczeń
w specjalności konstrukcyjno-budowlanej
nr ewid.: SLK/0250/POOK/03

mgr inż. Ryszard Bodzek
opr. bud. do projektowania i kierowania
robotami budowlanymi bez ograniczeń
w specjalności konstrukcyjno-budowlanej
nr ewid.: SLK/3976/PWOK/11
nr ewid.: SLK/BO/7591/12

BRANŻA SANITARNA:

projektant: **Marek Wziątek**, upr. SLK/2711/PWOS/09

sprawdzający: **Jacek Jędrys**, upr. 82/2001

BRANŻA ELEKTRYCZNA:

projektant: **Dariusz Kubica**, upr. B-B. 54/75

projektant: **Antoni Szczotka**, upr. 40/92 B-B

sprawdzający: **Zdzisław Mazurek**, upr. 301/01

Dariusz Kubica
opr. Nr Kt. 301/2001
do projektowania
instalacji elektrycznych

ANTONI SZCZOTKA
opr. do projektowania i nadzoru
budowy sieci i instalacji elektrycznych

ZDZISŁAW MAZUREK
INŻYNIER ELEKTRYK
Upr. Nr 301/01 do nadzoru
budowy i kierowania

DROGI I CHODNIKI:

projektant: **Krystyna Kania**, upr. SLK/2141/POOD/08

KRISTYNA KANIA
opr. do projektowania i nadzoru
budowy i kierowania
robotami budowlanymi bez ograniczeń
w specjalności konstrukcyjno-budowlanej

PROJEKT BUDOWLANY :

Międzygminny punkt selektywnego zbierania odpadów komunalnych (PSZOK) Wraz z niezbędną infrastrukturą techniczną w Kolnie.

STAROSTWO POWIATOWE
w KOLNIE
18-500 Kolno, ul. 11 Listopada 1
tel. 86 278 48 83



IZBA ARCHITEKTÓW
RZECZYPOSPOLITEJ POLSKIEJ

Śląska Okręgowa Rada Izby Architektów RP

ZAŚWIADCZENIE - ORYGINAL (wypis z listy architektów)

Śląska Okręgowa Rada Izby Architektów RP zaświadcza, że:

mgr inż. arch. MARCIN PAWEŁ JAGIELLO

posiadający kwalifikacje zawodowe do pełnienia samodzielnych funkcji technicznych w budownictwie w specjalności architektonicznej i w zakresie posiadanych uprawnień nr **3/11/SLOKK**, jest wpisanym na listę członków Śląskiej Okręgowej Izby Architektów RP pod numerem: **SL-1520**.

Członek czynny od: 27-09-2011 r.

Data i miejsce wygenerowania zaświadczenia: 14-09-2016 r. Katowice.

Zaświadczenie jest ważne do dnia: **31-12-2016 r.**

Podpisano elektronicznie w systemie informatycznym Izby Architektów RP przez:
Małgorzata Pilinkiewicz, Przewodniczącą Okręgowej Rady Izby Architektów RP.

Nr weryfikacyjny zaświadczenia:

SL-1520-14C9-1952-YYBD-3YD8

Dane zawarte w niniejszym zaświadczeniu można sprawdzić podając nr weryfikacyjny
zaświadczenia w publicznym serwisie internetowym Izby Architektów: www.izbaarchitektow.pl
lub kontaktując się bezpośrednio z właściwą Okręgową Izbą Architektów RP.



IZBA ARCHITEKTÓW
RZECZYPOSPOLITEJ POLSKIEJ
ŚLĄSKA OKRĘGOWA IZBA ARCHITEKTÓW
OKRĘGOWA KOMISJA KWALIFIKACYJNA

I dz. 156/SLOKK/2011

sygnatura akt: OKKUP/B/16/1011

Katowice, dnia **29.09.2011 r.**

DECYZJA 3/11/SLOKK

Na podstawie art. 12 ust. 1 pkt 1 i ust. 2, art. 13 ust. 1 pkt 1 i art. 14 ust. 1 pkt 1 ustawy z dnia 7 lipca 1994 r. - Prawo budowlane (tekst jednolity Dz. U. z 2006 r. Nr 156, poz. 1118 z późn. zm.), art. 11 i 24 ust. 1 pkt 2 ustawy z dnia 15 grudnia 2000 r. o samorządach zawodowych architektów, inżynierów budownictwa oraz urbanistów (Dz. U. z 2001 r. Nr 5, poz. 42 z późn. zm.), § 7 ust. 6 pkt 1 rozporządzenia Ministra Transportu i Budownictwa z dnia 28 kwietnia 2006 r. w sprawie samodzielnych funkcji technicznych w budownictwie (Dz. U. z 2006 r. Nr 83, poz. 578 z późn. zm.) oraz art. 104 i 107 § 1 i 4 ustawy z dnia 14 czerwca 1960 r. - Kodeks postępowania administracyjnego (tekst jednolity: Dz. U. z 2000 r. Nr 86, poz. 1071 z późn. zm.)

stwierdza się, że

Pan

mgr inż. arch. Marcin Paweł Jagiello

syn Henryka, urodzony 8 maja 1978 roku w Katowicach

posiada odpowiednie wykształcenie techniczne i praktykę zawodową

i nadaje się

UPRAWNIENIA BUDOWLANE

w specjalności architektonicznej do projektowania bez ograniczeń

Decyzja niniejsza jako uwzględniająca w całości żądanie strony nie wymaga uzasadnienia

Od decyzji przysługuje Panu odwołanie do Krajowej Komisji Kwalifikacyjnej Izby Architektów. Odwołanie wnosi się za pośrednictwem organu, który wydał decyzję tj. Okręgowej Komisji Kwalifikacyjnej Śląskiej Okręgowej Izby Architektów RP, w terminie 14 dni od dnia doręczenia decyzji.

mgr inż. arch. Wojciech Podlaski

dr hab. inż. arch. Krzysztof Gasiot

dr inż. arch. Zygmunt Konopka

dr hab. inż. arch. Jan Pallado

mgr inż. arch. Maciej Piwowarczyk

mgr inż. arch. Stanisław Roskowski

dr inż. arch. Michał Tomanek

dr inż. arch. Jerzy Właczek

Odezynuje:

1. Marcin Jagiello, 40-145 Katowice, ul. Józefowska 118A m. 34, Kpr. 40-128 Katowice, ul. Dąbrowska 3/50

2. Główny inspektor Nadzoru Budowlanego - w celu wypisania do centralnego rejestru osób posiadających uprawnienia budowlane,


3. okręgowa rada izby architektów.

3. a a

40-096 Katowice, ul. 3 Maja 11, tel. 32 25 30 127 fax: 32 35 30 682 E-mail: izba@izbaarchitektow.pl <http://www.slaska.izba.pl>
NIP 934-24-06-677 Regon 017466395-00139 Konto: PKO BP S.A. O Katowice Nr 26 1020 2313 0000 3402 0020 3315

Za zgodność z oryginałem

STAROSTWO POWIATOWE
W KATOWICACH
18-500 Katowice, ul. 11 Listopada 1
tel. 86 270 00 83 fax 86 270 00 84



IZBA ARCHITEKTÓW
RZECZYPOSPOLITEJ POLSKIEJ

Śląska Okręgowa Rada Izby Architektów RP

ZAŚWIADCZENIE - ORYGINAL
(wypis z listy architektów)

Śląska Okręgowa Rada Izby Architektów RP zaświadcza, że:

MGR INŻ. ARCH. WOJCIECH MAMICA

posiadający kwalifikacje zawodowe do pełnienia samodzielnych funkcji technicznych w budownictwie w specjalności architektonicznej i w zakresie posiadanych uprawnień nr **38/03/SLOKK/II**, jest wpisany na listę członków Śląskiej Okręgowej Izby Architektów RP pod numerem: **SL-0988**.

Czynunek czynny od: 27-04-2004 r.

Data i miejsce wygenerowania zaświadczenia: 03-08-2016 r. Katowice.

Zaświadczenie jest ważne do dnia: **30-09-2016 r.**

Pocpisano elektronicznie w systemie informatycznym Izby Architektów RP przez:
Małgorzata Pilinkiewicz, Przewodniczącą Okręgowej Rady Izby Architektów RP.

Nr weryfikacyjny zaświadczenia:

SL-0988-BA5E-3Y5D-EFCE-F6FD

Dane zawarte w niniejszym zaświadczeniu można sprawdzić podając nr weryfikacyjny zaświadczenia w publicznym serwisie internetowym Izby Architektów: www.izbaarchitektow.pl lub kontaktując się bezpośrednio z właściwą Okręgową Izbą Architektów RP.



IZBA ARCHITEKTÓW
RZECZYPOSPOLITEJ POLSKIEJ

ŚLĄSKA OKRĘGOWA IZBA ARCHITEKTÓW
OKRĘGOWA KOMISJA Kwalifikacyjna

Katowice, dnia 28 stycznia 2004r.

DECYZJA Nr 38/03/SLOKK/II

Na podstawie art. 12 ust. 1 pkt 1 i ust. 2, art. 13 ust. 1 pkt 1 i art. 14 ust. 1 pkt 1 ustawy z dnia 7 lipca 1994 r. - Prawo budowlane (tekst jednolity: Dz. U. z 2003 r. Nr 207, poz. 2016); art. 11 i 24 ust. 1 pkt 2 ustawy z dnia 15 grudnia 2000 r. o samorządach zawodowych architektów, inżynierów budownictwa oraz urbanistów (Dz. U. z 2001 r. Nr 5, poz. 42 oraz z 2002 r. Nr 23, poz. 221, Nr 153, poz. 1271 i Nr 240, poz. 2052), oraz art. 104 i 107 § 1 i 4 ustawy z dnia 14 czerwca 1960 r. - Kodeks postępowania administracyjnego (tekst jednolity: Dz. U. z 2000 r. Nr 98, poz. 1071; późne zmiany: Dz. U. z 2001 r. Nr 49, poz. 509, oraz z 2002 r. Nr 113, poz. 984 i Nr 169, poz. 1387 oraz z 2003 r. Nr 130, poz. 1188 i Nr 170, poz. 1660), stwierdza się, że

Pan mgr inż. arch. Wojciech Mamica posiada odpowiednie wykształcenie techniczne i praktykę zawodową i nadaje się Mu Uprawnienia Budowlane w specjalności architektonicznej do projektowania bez ograniczeń

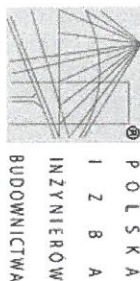
Decyzja niniejsza jako uwzględniająca w całości zgłoszone wymagania uzasadnienia. Od decyzji niniejszej przysługuje Panu odwołanie do Krajowej Komisji Kwalifikacyjnej Izby Architektów za pośrednictwem okręgowej komisji kwalifikacyjnej, która wydała decyzję. Odwołanie wnosi się w terminie 14 dni od dnia doręczenia niniejszej decyzji.

mgr inż. arch. Wojciech Podlaski
mgr inż. arch. Henryk Buszko
dr inż. arch. Krzysztof Gasidło
dr inż. arch. Zygmunt Konopka
mgr inż. arch. Maciej Piwowarczyk
mgr inż. arch. Stanisław Roskowski
mgr inż. arch. Jerzy Skulimowski
dr inż. arch. Jerzy Włoczek

Otrzymuje:

1. Pan Wojciech Mamica
ul. Brzozkowińska 8, 43-300 Bieleń - Biała
2. Minister właściwy do spraw architektury i budownictwa.
Gdy decyzja stanie się ostateczna:
1) Główny Inspektor Nadzoru Budowlanego - w celu wpisania do centralnego rejestru osób posiadających uprawnienia budowlane,
2) okręgowa rada Izby Architektów.
3. aa





Zaświadczenie
o numerze weryfikacyjnym:
SLK-E8S-EN8-V5J *

Pan Marek Wziątek o numerze ewidencyjnym SLK/IS/6745/10
adres zamieszkania ul. Florków 8/4, 41-700 Ruda Śląska

jest członkiem Śląskiej Okręgowej Izby Inżynierów Budownictwa i posiada wymagane
ubezpieczenie od odpowiedzialności cywilnej.

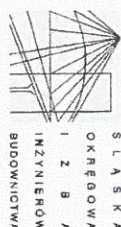
Niniejsze zaświadczenie jest ważne do dnia 2017-07-31.

Zaświadczenie zostało wygenerowane elektronicznie i opatrzone bezpiecznym podpisem elektronicznym
weryfikowanym przy pomocy ważnego kwalifikowanego certyfikatu w dniu 2016-07-14 roku przez:

Franciszek Buszka, Przewodniczący Rady Śląskiej Okręgowej Izby Inżynierów Budownictwa.

(Zgodnie art. 5 ust. 2 ustawy z dnia 18 września 2001 r. o podpisie elektronicznym (Dz. U. 2001 Nr 130 poz. 1450) dane w postaci
elektronicznej opatrzone bezpiecznym podpisem elektronicznym weryfikowanym przy pomocy ważnego kwalifikowanego certyfikatu są
równoważne pod względem skutków prawnych dokumentom opatrzonym podpisami własnoręcznymi.)

* Weryfikację poprawności danych w niniejszym zaświadczeniu można sprawdzić za pomocą numeru weryfikacyjnego zaświadczenia na
stronie Polskiej Izby Inżynierów Budownictwa www.pib.org.pl lub kontaktując się z biurem właściwej Okręgowej Izby Inżynierów
Budownictwa.



SLKOKK7131.713227110/09

DECYZJA

Katowice, dnia 20 maja 2010 r.

Na podstawie art. 24 ust. 1 pkt 2 ustawy z dnia 15 grudnia 2000 r. o samorządach zawodowych
architektów, inżynierów budownictwa oraz urbanistów (Dz. U. z 2001 r. Nr 5, poz. 42 z późn. zm.),
art. 13 ust. 1 pkt 1 i 2, art. 14 ust. 1 pkt 4 ustawy z dnia 7 lipca 1994 r. Prawo budowlane
(Dz. U. z 2006 r. Nr 156, poz. 1118 z późn. zm.) oraz § 11 ust. 1 pkt 1 rozporządzenia Ministra
Transportu i Budownictwa z dnia 28 kwietnia 2006 r. w sprawie samodzielnych funkcji technicznych
w budownictwie (Dz. U. z 2006 r. Nr 83, poz. 578 z późn. zm.) w związku z art. 104 Kodeksu
postępowania administracyjnego (Dz. U. z 2000 r. Nr 98, poz. 1071 z późn. zm.)

Okręgowa Komisja Kwalifikacyjna Śl.OiIB n a d a j e

Panu(!) Markowi Wziątek
Mgr inż. inżynierii środowiska
ur. dnia 07 sierpnia 1972 w Legnicy

UPRAWNIENIA BUDOWLANE numer ewidencyjny SLK/KZ711/PWOS/09

do projektowania i kierowania robotami budowlanymi bez ograniczeń
w szczególności instalacyjnej w zakresie sieci, instalacji i urządzeń ciepłych,
wentylacyjnych, gazowych, wodociągowych i kanalizacyjnych

UZASADNIENIE

Okręgowa Komisja Kwalifikacyjna Śląskiej Okręgowej Izby Inżynierów Budownictwa w Katowicach
na podstawie protokołów z postępowania kwalifikacyjnego oraz z przeprowadzonego egzaminu,
świadczą, że Pan(!) Marek Wziątek posiada wymagane prawem, wykształcenie i praktykę zawodową
oraz uzyskał(a) pozytywny wynik egzaminu - konieczne do uzyskania uprawnień inżynierskich do
projektowania i kierowania robotami budowlanymi bez ograniczeń w szczególności instalacyjnej w
zakresie sieci, instalacji i urządzeń ciepłych, wentylacyjnych, gazowych, wodociągowych i
kanalizacyjnych.

Szczegółowy zakres uprawnień jest określony na odwrocie niniejszej decyzji.

Pouczenie

1. Zgodnie z art. 12 ust. 7 w/w ustawy Prawo budowlane – podstanie do wykonywania samodzielnych funkcji
technicznych w budownictwie stanowi wpis do centralnego rejestru Głównego Inspektora Nadzoru Budowlanego
oraz wpis na listę członków właściwej Izby samorządu zawodowego.
2. Od niniejszej decyzji służy odwołanie do Krajowej Komisji Kwalifikacyjnej Polskiej Izby Inżynierów Budownictwa
w Warszawie, za pośrednictwem Okręgowej Komisji Kwalifikacyjnej Śl.OiIB w Katowicach w terminie 14 dni
od dnia jej doręczenia

Skład orzekający OKK

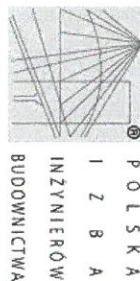
- Otrzymują:
1. Pan(!) Marek Wziątek
Florków 8/4
41-700 Ruda Śląska
 2. Okręgowa Rada Izby
Główny Inspektor
Nadzoru Budowlanego
 - 3.
 - 4.



Mgr inż. Piotr Szatkowski
Mgr inż. Bogusław Jurkiewicz
Mgr inż. Zbigniew Dzierżaniewicz

STAROSTWO POWIATOWE
w KOLNIE
18-500 Kolno, ul. 11 Listopada 1
tel. 86 278 48 83 fax 86 278 48 84

Za zgodność z oryginałem



Zaświadczenie
o numerze ewidencyjnym:
SLK-XP7-AGF-LXJ *

Pan Zdzisław Mazurek o numerze ewidencyjnym SLK/IE/5161/07
adres zamieszkania ul. Górnośląska 10, 43-305 Bielsko Biala
jest członkiem Śląskiej Okręgowej Izby Inżynierów Budownictwa i posiada wymagane
ubezpieczenie od odpowiedzialności cywilnej.
Niniejsze zaświadczenie jest ważne do dnia 2016-12-31.

Zaświadczenie zostało wygenerowane elektronicznie i opatrzone bezpiecznym podpisem elektronicznym
weryfikowanym przy pomocy ważnego kwalifikowanego certyfikatu w dniu 2016-01-15 roku przez:

Franciszek Buszka, Przewodniczący Rady Śląskiej Okręgowej Izby Inżynierów Budownictwa.

(Zgodnie art. 5 ust 2 ustawy z dnia 18 września 2001 r. o podpisie elektronicznym (Dz. U. 2001 Nr 130 poz. 1450) dane w postaci
elektronicznej opatrzone bezpiecznym podpisem elektronicznym weryfikowanym przy pomocy ważnego kwalifikowanego certyfikatu są
równoważne pod względem skutków prawnych dokumentom opatrzonym podpisami własnoręcznymi.)

* Weryfikację poprawności danych w niniejszym zaświadczeniu można sprawdzić za pomocą numeru weryfikacyjnego zaświadczenia na
stronie Polskiej Izby Inżynierów Budownictwa www.pib.org.pl lub kontaktując się z biurem właściwej Okręgowej Izby Inżynierów
Budownictwa.

Nr swidocznosci 54/75

DECYZJA

Na podstawie 15. ust. 1 pkt 4 lit. a) i 4. ust. 1 pkt 1) Rozporządzenia Ministra Gospodarki i Ochrony Środowiska z dnia 20 lutego 1975 r. w sprawie samodzielnich funkcji technicznych w budownictwie (Dz. U. nr 8, poz. 46, z dnia 7 III 1975 r.) stwierdza się, że Obywatel Jan Aleksander Zdzisław Mazurek z siedzibą w Bielsku Bialym, ul. Tęczyńskiego 25/16 urodzony dnia 8 września 1942 r. w Bielsku Białym,

P O S I A D A

przeznaczając zawartemu umowieniu do wytyczenia samodzielną funkcję projektanta - zawartemu umowieniu do wytyczenia samodzielną funkcję projektanta -

w szczególności projektanta inżyniera w zakresie instalacji elektrycznych.

Obywatel Jan Zdzisław Mazurek

jest upoważniony do 1/ sporządzania projektów instalacji elektrycznych,

2/ w budownictwie osób fizycznych - do kierowania, nadzorowania i kontrolowania budowy, kierowania i kontrolowania wytyczania konstrukcyjnych elementów instalacji oraz oszczędności i badania spraw technicznych instalacji elektrycznych.

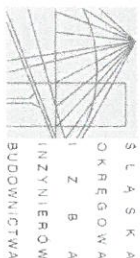

pieczęć okrągła

0105 2016/75 008 407 107

W Bielsku Białym, dnia 4 września 1975 r.

Za zgodność z oryginałem

STAROSTWO POWIATOWE
w KOLNIE
18-500 Kolno, ul. 11 Listopada 1
tel. 86 278 49 82, fax 86 278 60 67



SLK/OKK/7131 7132/3976/11

Katowice, dnia 15 grudnia 2011 r.

DECYZJA

Na podstawie art. 24 ust. 1 pkt 2 ustawy z dnia 15 grudnia 2000 r. o samorządach zawodowych architektów, inżynierów budownictwa oraz urbanistów (Dz.U. z 2001 r. Nr 5, poz. 42 z późn. zm.), art. 13 ust. 1 pkt 1 i 2 i ust. 2, art. 14 ust. 1 pkt 2 ustawy z dnia 7 lipca 1994 r. Prawo budowlane (Dz.U. z 2010 r. Nr 243, poz. 1623 z późn. zm.) oraz § 11 ust. 1 pkt 1, § 15 i § 17 ust. 1 pkt 1 i 2 rozporządzenia Ministra Transportu i Budownictwa z dnia 28 kwietnia 2006 r. w sprawie samodzielnych funkcji technicznych w budownictwie (Dz.U. z 2006 r. Nr 83, poz. 578 z późn. zm.) w związku z art. 104 Kodeksu postępowania administracyjnego (Dz.U. z 2000 r. Nr 98, poz. 1071 z późn. zm.)

Okręgowa Komisja Kwalifikacyjna SŁ.OIIB

nadaje Panu Ryszardowi Bodzek

mgr inż. budownictwa

ur. dnia 08 lutego 1981 r. w Białym

UPRAWNIENIA BUDOWLANE numer ewidencyjny SLK/3976/PWOK/11 do projektowania i kierowania robotami budowlanymi w specjalności Konstrukcyjno - budowlanej bez ograniczeń

Zakres uprawnień:

- sporządzanie projektu architektoniczno - budowlanego, w odniesieniu do konstrukcji obiektu,
- sporządzanie projektu zagospodarowania działki lub terenu, w zakresie specjalności konstrukcyjno-budowlanej, z wyłączeniem projektów zagospodarowania działki lub terenu obejmujących budynki,
- sprawdzanie projektów budowlanych i sprawowanie nadzoru autorskiego,
- kierowanie robotami budowlanymi w odniesieniu do konstrukcji obiektu oraz architektury obiektu,
- kierowanie wyznaczaniem konstrukcyjnych elementów budowlanych oraz nadzór i kontrola techniczna wyznaczania tych elementów,
- wykonywanie nadzoru inwestorskiego,
- sprawowanie kontroli technicznej, utrzymywanie obiektów budowlanych

UZASADNIENIE

Okręgowa Komisja Kwalifikacyjna Śląskiej Okręgowej Izby Inżynierów Budownictwa w Katowicach na podstawie protokołów z postępowania kwalifikacyjnego oraz z przeprowadzonego egzaminu, stwierdza, że Pan Ryszard Bodzek posiada wymagane prawem: wykształcenie i praktykę zawodową oraz uzyskał pozytywny wynik egzaminu - konieczne do uzyskania uprawnień budowlanych do projektowania i kierowania robotami budowlanymi bez ograniczeń w specjalności konstrukcyjno - budowlanej.

Pouczenie

1. Zgodnie z art. 12 ust. 7 w/w ustawy Prawo budowlane – podstawę do wykonywania samodzielnych funkcji technicznych w budownictwie stanowi wpis do centralnego rejestru Głównego Inspektora Nadzoru Budowlanego oraz wpis na listę członków właściwej izby samorządu zawodowego.
2. Od niniejszej decyzji służy odwołanie do Krajowej Komisji Kwalifikacyjnej Polskiej Izby Inżynierów Budownictwa w Warszawie, za pośrednictwem Okręgowej Komisji Kwalifikacyjnej SŁ.OIIB w Katowicach w terminie 14 dni od dnia jej doręczenia.

Otrzymują:

1. Pan Ryszard Bodzek
Lista 2
43-332 Piszczowice
2. Okręgowa Rada Izby
3. Główny Inspektor
4. Nadzoru Budowlanego
a/a.

Skład orzekający OKK

1. mgr inż. Piotr Szatowski
2. mgr inż. Bolesław Jurkiewicz
3. mgr inż. Zbigniew Dzierżewicz

Zaświadczenie
o numerze ewidencyjnym:
SLK-DVN-PVR-718 *

Pan Ryszard Bodzek o numerze ewidencyjnym SLK/BO/7591/12

adres zamieszkania ul. Lisia 2, 43-332 Piszczowice

jest członkiem Śląskiej Okręgowej Izby Inżynierów Budownictwa i posiada wymagane ubezpieczenie od odpowiedzialności cywilnej.

Niniejsze zaświadczenie jest ważne do dnia 2017-02-28.

Zaświadczenie zostało wygenerowane elektronicznie i opatrzone bezpiecznym podpisem elektronicznym weryfikowanym przy pomocy ważnego kwalifikowanego certyfikatu w dniu 2016-01-25 roku przez:

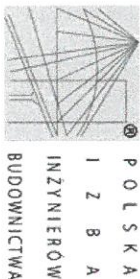
Franciszek Buska, Przewodniczący Rady Śląskiej Okręgowej Izby Inżynierów Budownictwa.

(Zgodnie art. 5 ust. 2 ustawy z dnia 18 września 2001 r. o podpisie elektronicznym (Dz. U. 2001 Nr 130 poz. 1450) dane w postaci elektronicznej opatrzone bezpiecznym podpisem elektronicznym weryfikowanym przy pomocy ważnego kwalifikowanego certyfikatu są równoważne pod względem skutków prawnych dokumentom opatrzonym podpisami własnoręcznymi.)

* Weryfikację poprawności danych w niniejszym zaświadczeniu można sprawdzić za pomocą numeru weryfikacyjnego zaświadczenia na stronie Polskiej Izby Inżynierów Budownictwa www.pib.org.pl lub kontaktując się z biurem właściwej Okręgowej Izby Inżynierów Budownictwa.

STAROSTWO POWIATOWE
w KOLNIE
18-500 Kolno, ul. 11 Listopada 1
tel. 86 278 48 83 fax 86 278 00 00

Za zgodność z oryginałem



Zaświadczenie
o numerze weryfikacyjnym:
SLK-PKZ-A13-S3R *

Pan Zbigniew Gębczyński o numerze ewidencyjnym SLK/BO/1500/03
adres zamieszkania ul. Janowicka 96, 43-512 Janowice k/Bielska
jest członkiem Śląskiej Okręgowej Izby Inżynierów Budownictwa i posiada wymagane
ubezpieczenie od odpowiedzialności cywilnej.
Niniejsze zaświadczenie jest ważne do dnia 2016-12-31.

Zaświadczenie zostało wygenerowane elektronicznie i opatrzone bezpiecznym podpisem elektronicznym
weryfikowanym przy pomocy ważnego kwalifikowanego certyfikatu w dniu 2015-12-16 roku przez:
Franciszek Buszka, Przewodniczący Rady Śląskiej Okręgowej Izby Inżynierów Budownictwa.

(Zgodnie art. 5 ust 2 ustawy z dnia 18 września 2001 r. o podpisie elektronicznym (Dz. U. 2001 Nr 130 poz. 1450) dane w postaci
elektronicznej opatrzone bezpiecznym podpisem elektronicznym weryfikowanym przy pomocy ważnego kwalifikowanego certyfikatu są
równoważne pod względem skutków prawnych dokumentom opatrzonym podpisami własnoręcznymi.)

* Weryfikację poprawności danych w niniejszym zaświadczeniu można sprawdzić za pomocą numeru weryfikacyjnego zaświadczenia na
stronie Polskiej Izby Inżynierów Budownictwa www.pib.org.pl lub kontaktując się z biurem właściwej Okręgowej Izby Inżynierów
Budownictwa.

**GŁÓWNY INSPEKTOR
NADZORU BUDOWLANEGO**

OZINN/4610/1498/04

DECYZJA

Na podstawie art. 88a ust. 1 pkt 3 lit. a ustawy z dnia 7 lipca 1994 r. Prawo budowlane (t.j. Dz. U. z 2003 r. Nr 207, poz. 2016 z późn. zm.) oraz art. 104 § 1 i § 2 ustawy z dnia 14 czerwca 1960 r. Kodeks postępowania administracyjnego (t.j. Dz. U. z 2000 r. Nr 98, poz. 1071 z późn. zm.),

mgr inż. budowlanego Zbigniew Gębczyński

uprawniony na mocy decyzji

Śląskiej Okręgowej Komisji Kwalifikacyjnej Izby Inżynierów Budownictwa
z dnia 11-12-2003 r. znak SLK/OKK/7131/0250/03

nr ewidencyjny uprawnień: SLK/0250/POOK/03
do wykonywania samodzielnej funkcji technicznej w budownictwie
w specjalności konstrukcyjno-budowlanej
obejmującej projektowanie
bez ograniczeń do:

- projektowania, sprawozdania projektów budowlanych w szczególności objętych niniejszymi uprawnieniami i sprawowania nadzoru autorskiego,
- sprawowania kontroli technicznej utrzymania obiektów budowlanych,
- uprawniający również do projektowania:
 - a) drog wewnętrznych,
 - b) drog dojazdowych (D), drog lokalnych (L), drog zbiorczych (Z), w rozumieniu przepisów w sprawie warunków technicznych, jakim powinny odpowiadać drogi publiczne i ich usytuowanie,
 - c) drog nie przeznaczonych do ruchu naziemnego i posiadających stałą powierzchnię na terenie lotnisk,
 - d) drog o nawierzchni gruntowej lub trwałej przeznaczonych do ruchu naziemnego i posiadających stałą powierzchnię na terenie lotnisk,
 - e) rozbiórki obiektów budowlanych, o których mowa w lit. a)-d),
 - f) budowy, przebudowy i remontu jednoprzelotowych mostów, wiaduktów, ciśnień i kładów o rozpiętości przęsła do 20m,
 - g) budowy mostów składowych według stosowanych instrukcji,
 - h) budowy rusztowań i kładek roboczych,
 - i) rozbiórki obiektów budowlanych, o których mowa w lit. f)-h) nie wymagających uwzględniania wpływów eksploatacji górniczej
- uprawnienia nie obejmują działalności zawodowej w zakresie projektowania i budowy:
 - instalacji urządzeń technicznych służących do utrzymania ruchu i transportu kolejowego,
 - urządzeń transportowych linowych i linowo-torowych służących do publicznego przewożenia osób w celach turystyczno-sportowych

zostaje wpisany do Centralnego Rejestru Osób Posiadających Uprawnienia Budowlane
pod pozycją 1715/04/U/C

UZASADNIENIE

Decyzja Śląskiej Okręgowej Komisji Kwalifikacyjnej Izby Inżynierów Budownictwa z dnia 11-12-2003 r. znak SLK/OKK/7131/0250/03, w przedmiocie nadania Panu Zbigniewowi Gębczyńskiemu uprawnień budowlanych do wykonywania samodzielnej funkcji technicznej w budownictwie w specjalności konstrukcyjno-budowlanej obejmującej projektowanie bez ograniczeń, stała się ostateczna. Z uwagi na powyższe orzeczono jak w sentencji.

Zgodnie z art. 12 ust. 7 ustawy Prawo budowlane ostateczna decyzja o wpisie stanowi podługę do wykonywania samodzielnych funkcji technicznych w budownictwie.

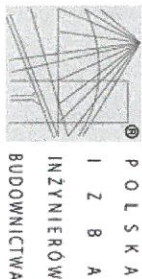
Niniejsza decyzja jest ostateczna.
Zgodnie z art. 127 § 3 Kpa oraz stosownie do uchwały NSA z dnia 9.12.1996 r., sygn. akt OPS 4/96, strona może w terminie 14 dni od daty doręczenia decyzji wystąpić z wnioskiem o ponowne rozpatrzenie sprawy.

Odrzućmy:
1. Pan Zbigniew Gębczyński
ul. Janowicka 96
43-512 Bezwina-Janowice
2. Śląska Okręgowa Izba
Inżynierów Budownictwa
3. s/e (AMR)



Starostwo Powiatowe
w Kolnie
18-500 Kolno, ul. 11 Listopada 1
tel. 86 778 49 82, fax 86 778 30 6

Za zgodność z oryginałem



Zaświadczenie
o numerze weryfikacyjnym:
SLK-86P-7JR-ILA *

Pan Antoni Szczotka o numerze ewidencyjnym SLK/IE/0774/01
adres zamieszkania ul. Kołista 30, 43-316 Bielesko-Biała
jest członkiem Śląskiej Okręgowej Izby Inżynierów Budownictwa i posiada wymagane
ubezpieczenie od odpowiedzialności cywilnej.
Niniejsze zaświadczenie jest ważne do dnia 2016-12-31.

Zaświadczenie zostało wygenerowane elektronicznie i opatrzone bezpiecznym podpisem elektronicznym
weryfikowanym przy pomocy ważnego kwalifikowanego certyfikatu w dniu 2015-11-26 roku przez:

Franciszek Buszka, Przewodniczący Rady Śląskiej Okręgowej Izby Inżynierów Budownictwa.

(Zgodnie art. 5 ust. 2 ustawy z dnia 18 września 2001 r. o podpisie elektronicznym (Dz. U. 2001 Nr 130 poz. 1450) dane w postaci
elektronicznej opatrzone bezpiecznym podpisem elektronicznym weryfikowanym przy pomocy ważnego kwalifikowanego certyfikatu są
równoważne pod względem skutków prawnych dokumentom opatrzonym podpisami własnoręcznymi.)

* Weryfikację poprawności danych w niniejszym zaświadczeniu można sprawdzić za pomocą numeru weryfikacyjnego zaświadczenia na
stronie Polskiej Izby Inżynierów Budownictwa www.pib.org.pl lub kontaktując się z biurem właściwej Okręgowej Izby Inżynierów
Budownictwa.

URZĄD WOJEWÓDZKI

w Białym Stoku
Wydział Gospodarki Przestrzennej
i Melioracji Budowlanej

Nr ewidenc. 40/92 B-B

Bielesko - Biała, 1992.04.15

ID E C Y Z J A

Na podstawie & 2 ust. 2 pkt 2, & 13 ust. 1 pkt 4 lit. d
rozporządzenia Ministra Gospodarki Terenowej i Ochrony
Środowiska z dnia 20 lutego 1975 r. w sprawie pełnienia
samodzielnych funkcji technicznych w budownictwie / Dz. U. Nr 8
poz. 48 z późniejszymi zmianami / stwierdzam, że

Pan Antoni SZCZOTKA - technik elektryk

urodzony 10 kwietnia 1960 r. w Białym Stoku - Białej posiada
przygotowanie uprawniające do pełnienia samodzielnej funkcji

P R O J E K T A N T A

w specjalności instalacyjno - inżynierskiej w zakresie sieci i
instalacji elektrycznych - obejmującej instalacje elektryczne,
napowietrzne i kablowe linie energetyczne, stacje i urządzenia
elektroenergetyczne i jest upoważniony :

do sporządzania projektów sieci i instalacji
elektrycznych o powołaniu znanych rozwiązań
konstrukcyjnych i schematów technicznych.



Z uz. Wojewody Białego
Główny Archiwista Województwa
mgr inż. Andrzej Strębski

Za zgodność z oryginałem

STAROSTWO POWIATOWE
w KOLNIE
18-500 Kolno, ul. 11 Listopada 1
tel. 86 278 48 83 fax 86 278 20 00



WOJEWODA ŚLĄSKI

Katowice 30 kwietnia 2001 r.

AG.14.OI/7131/801/01

DECYZJA nr 301/01

Na podstawie art.13 i 14 ustawy z dnia 7 lipca 1994 r. Prawo budowlane (Dz.U. Nr 89, poz. 414) i § 9 ust.1 rozporządzenia M.G.P. i B. z dnia 8.12.1994 r. w sprawie samodzielnych funkcji technicznych w budownictwie (Dz.U. Nr 8, poz. 38 z 1995 r.), w związku z art. 104 § 1 i 8 Kpa, po rozpatrzeniu wniosku Pana Dariusza Kubica na podstawie dokumentów stwierdzających wymagane wykształcenie oraz praktykę zawodową oraz na podstawie pozytywnej oceny z egzaminu na uprawnienia budowlane złożonego przed Komisją egzaminacyjną powołaną Zarządzeniem Nr 160/99 z 19 sierpnia 1999 r., stwierdza się, że:

Pan Dariusz KUBICA
technik elektryk
ur. dnia 18 sierpnia 1971 r. w Bielsku-Białej
otrzymuje
UPRAWNIENIA BUDOWLANE
w ograniczonym zakresie
do projektowania

w specjalności: instalacyjnej w zakresie sieci, instalacji i urządzeń elektrycznych i elektroenergetycznych.

Pan Dariusz Kubica może zgodnie z § 5 ust.6 rozporządzenia M.G.P.B. z dnia 80 grudnia 1994 r.: (Dz.U. Nr 8 poz. 38 z 1995 r.) wykonywać swoje uprawnienia w zakresie obejmującym:

projektowanie instalacji i urządzeń niskiego napięcia (wraz z przyłączami) w budownictwie jednorodzinnym i zagrodowym oraz innych budynków o kubaturze do 1000m³ i prostej funkcji technologicznej, takich jak magazyny, niewielkie obiekty handlowe, warsztaty rzemieślnicze.

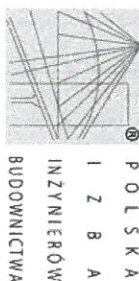

Uzasadnienie

W związku z potwierdzeniem przez Komisję Egzaminacyjną powołaną przez Wojewodę Śląskiego Zarządzeniem Nr 160/99 z 19 sierpnia 1999 r. posiadania przez Pana Dariusza Kubicę wymaganego prawem wykształcenia w Technikum Energetycznym w Bielsku-Białej o specjalności: elektroenergetyka ogólna oraz praktyki zawodowej koniecznej do uzyskania uprawnień budowlanych w w/w specjalności i po uzyskaniu pozytywnego wyniku egzaminu na uprawnienia budowlane, orzeczono jak w sentencji.

Od niniejszej decyzji przysługuje odwołanie do Głównego Inspektora Nadzoru Budowlanego za pośrednictwem Wojewody Śląskiego w terminie 14 dni od daty otrzymania decyzji.

Otrzymują:

1. Pan Dariusz Kubica
ul. Polna 107 c. 43-305 Bielsko-Biała
2. Główny Inspektor
Nadzoru Budowlanego
ul. Krucza 38/42, 00-926 Warszawa
3. a/a



Zaświadczenie
o numerze verifikacyjnym:
SLK-S2N-E7C-25K *

Pan Dariusz Kubica o numerze ewidencyjnym SLK/E/0776/01

adres zamieszkania ul. Polna 107c. 43-305 Bielsko-Biała

jest członkiem Śląskiej Okręgowej Izby Inżynierów Budownictwa i posiada wymagane ubezpieczenie od odpowiedzialności cywilnej.

Niniejsze zaświadczenie jest ważne do dnia 2016-12-31.

Zaświadczenie zostało wygenerowane elektronicznie i opatrzone bezpiecznym podpisem elektronicznym weryfikowanym przy pomocy ważnego kwalifikowanego certyfikatu w dniu 2015-11-17 roku przez:

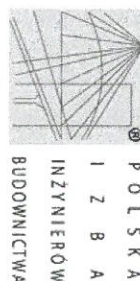
Franciszek Buska, Przewodniczący Rady Śląskiej Okręgowej Izby Inżynierów Budownictwa.

(Zgodnie art. 5 ust. 2 ustawy z dnia 18 września 2001 r. o podpisie elektronicznym (Dz. U. 2001 Nr 130 poz. 1450) dane w postaci elektronicznej opatrzone bezpiecznym podpisem elektronicznym weryfikowanym przy pomocy ważnego kwalifikowanego certyfikatu są równoważne pod względem skutków prawnych dokumentom opatrzonym podpisami własnoręcznymi.)

* Weryfikację poprawności danych w niniejszym zaświadczeniu można sprawdzić za pomocą numeru weryfikacyjnego zaświadczenia na stronie Polskiej Izby Inżynierów Budownictwa www.pib.org.pl lub kontaktując się z biurem właściwej Okręgowej Izby Inżynierów Budownictwa.

STAROSTWO POWIATOWE
w KOLNIE
18-500 Kolno, ul. 11 Listopada 1
tel. 86 278 48 83, fax 86 278 50 07

Za zgodność z oryginałem



Zaświadczenie
o numerze weryfikacyjnym:
SLK-874-MD4-QG4 *

Pan Jacek Jędrus o numerze ewidencyjnym SLK/5/3595/01
adres zamieszkania ul. Baildona 12, 44-100 Gliwice
jest członkiem Śląskiej Okręgowej Izby Inżynierów Budownictwa i posiada wymagane
ubezpieczenie od odpowiedzialności cywilnej.
Niniejsze zaświadczenie jest ważne do dnia 2016-12-31.

Zaświadczenie zostało wygenerowane elektronicznie i opatrzone bezpiecznym podpisem elektronicznym
weryfikowanym przy pomocy ważnego kwalifikowanego certyfikatu w dniu 2015-12-23 roku przez:

Franciszek Buszka, Przewodniczący Rady Śląskiej Okręgowej Izby Inżynierów Budownictwa.

(Zgodnie art. 5 ust 2 ustawy z dnia 18 września 2001 r. o podpisie elektronicznym (Dz. U. 2001 Nr 130 poz. 1450) dane w postaci
elektronicznej opatrzone bezpiecznym podpisem elektronicznym weryfikowanym przy pomocy ważnego kwalifikowanego certyfikatu są
równoważne pod względem skutków prawnych dokumentom opatrzonym podpisem własnoręcznym.)

* Weryfikację poprawności danych w niniejszym zaświadczeniu można sprawdzić za pomocą numeru weryfikacyjnego zaświadczenia na
stronie Polskiej Izby Inżynierów Budownictwa www.pib.org.pl lub kontaktując się z biurem właściwej Okręgowej Izby Inżynierów
Budownictwa.

Śląska Okręgowa Izba Inżynierów Budownictwa
40-032 KATOWICE
AG.II.4/1/7131-2/82/2001

DECYZJA Nr 82/2001

Za zgodność
z oryginałem

Na podstawie art. 13 i 14 ustawy z dnia 7 lipca 1994 r. Prawo budowlane /Dz.U. Nr 89, poz. 414/ i § 9 ust. 1 rozporządzenia M.G.P. 1B. z dn. 30.12.1994 r. w spra-

wie samodzielnych funkcji technicznych w budownictwie /Dz.U. Nr 8, poz. 38 z 1995 r.
w związku z art. 104 § 1 i 2 Kpa, po rozpatrzeniu wniosku Pana Jacka Jędrusa na
podstawie dokumentów stwierdzających wymagane wykształcenie oraz praktykę zawodową
oraz na podstawie pozytywnej oceny z egzaminu na uprawnienia budowlane złożonego
przed Komisją egzaminacyjną powołaną Zarządzeniem Nr 160/99 z 19 sierpnia 1999 r.
stwierdza się, że

Pan Jacek JĘDRUS
magister inżynier
ur. dn. 18 maja 1971 r. w Poznaniu

U P R A W N I E N I A B U D O W L A N E
bez ograniczeń

do projektowania i kierowania budową i robotami
w specjalności: instalacyjnej w zakresie sieci, instalacji i urządzeń:
wodociągowych i kanalizacyjnych, ciepłych, wentylacyj-
nych i gazowych

U z a s a d n i e n i e

W związku z potwierdzeniem przez Komisję egzaminacyjną powołaną przez Wojewodę
śląskiego Zarządzeniem Nr 160/99 z 19 sierpnia 1999 r. posiadania przez Pana
Jacka Jędrusa wymaganego prawem wykształcenia na Politechnice Śląskiej w Gliwicach
Wydział Inżynierii Środowiska i Energetyki na kierunku inżynieria i ochrona środo-
wiska w zakresie specjalności: Ogrzewnictwo, Wentylacja i Technika Ciepłota oraz
praktyki zawodowej koniecznej do uzyskania uprawnień budowlanych w w/w specyjal-
ności i po uzyskaniu pozytywnego wyniku egzaminu na uprawnienia budowlane, orze-
czono jak w sentencji.

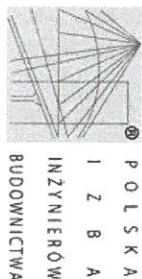
Od niniejszej decyzji przysługuje odwołanie do Głównego Inspektora Nadzoru Bu-
dowlanego za pośrednictwem Wojewody Śląskiego w terminie 14 dni od daty otrzymania
decyzji.

Otrzymują:

1. Pan Jacek Jędrus
ul. Baildona 12, 44-100 Gliwice
2. GIN ul. Krucza 38/42
00-926 Warszawa
3. z/a



Zapowiadamy WYJĄTKOWO
dyktant Radosław
Isaacowski Przewodniczący



Zaświadczenie
o numerze weryfikacyjnym:
SLK-A17-CNV-XKF *

Pani Krystyna Kania o numerze ewidencyjnym SLK/BD/5810/08
adres zamieszkania ul. Sienkiewicza 3/706, 41-200 Sosnowiec

jest członkiem Śląskiej Okręgowej Izby Inżynierów Budownictwa i posiada wymagane
ubezpieczenie od odpowiedzialności cywilnej.

Niniejsze zaświadczenie jest ważne do dnia 2016-10-31.

Zaświadczenie zostało wygenerowane elektronicznie i opatrzone bezpiecznym podpisem elektronicznym
weryfikowanym przy pomocy ważnego kwalifikowanego certyfikatu w dniu 2015-10-21 roku przez:

Franciszek Buszta, Przewodniczący Rady Śląskiej Okręgowej Izby Inżynierów Budownictwa.

[Zgodnie art. 5 ust. 2 ustawy z dnia 18 września 2001 r. o podpisie elektronicznym (Dz. U. 2001 Nr 130 poz. 1450) dane w postaci
elektronicznej opatrzone bezpiecznym podpisem elektronicznym weryfikowanym przy pomocy ważnego kwalifikowanego certyfikatu są
równoważne pod względem skutków prawnych dokumentom opatrzonym podpisami własnoręcznymi.]

* Weryfikację poprawności danych w niniejszym zaświadczeniu można sprawdzić za pomocą numeru weryfikacyjnego zaświadczenia na
stronie Polskiej Izby Inżynierów Budownictwa www.pib.org.pl lub kontaktując się z biurem właściwej Okręgowej Izby Inżynierów
Budownictwa.



SLK/OKK/7131/2141/08

Katowice, dnia 30 maja 2008 r.

DECYZJA

Na podstawie art. 24 ust. 1 pkt 2 ustawy z dnia 15 grudnia 2000 r. o samorządach zawodowych
architektów, inżynierów budownictwa oraz urbanistów (Dz.U. z 2001 r. Nr 5, poz. 42 z późn. zm.),
art. 13 ust. 1 pkt 1 i ust. 2, art. 14 ust. 1 pkt 2a ustawy z dnia 7 lipca 1994 r. Prawo budowlane
(Dz.U. z 2006 r. Nr 156, poz. 1118 z późn. zm.) oraz § 11 ust. 1 pkt 1 rozporządzenia Ministra
Transportu i Budownictwa z dnia 28 kwietnia 2008 r. w sprawie samodzielných funkcji technicznych
w budownictwie (Dz.U. z 2008 r. Nr 83, poz. 578 z późn. zm.) w związku z art. 104 Kodeksu
postępowania administracyjnego (Dz.U. z 2000 r. Nr 98, poz. 1071 z późn. zm.)

Okręgowa Komisja Kwalifikacyjna Śl.OIIB

nadaje
Panu(!) Krystynie Kania
Mgr inż. budownictwa
ur. dnia 28 czerwca 1980 w Katowicach

UPRAWNIENIA BUDOWLANE
numer ewidencyjny SLK/2141/POOD/08

do projektowania bez ograniczeń
w specjalności drogowej

UZASADNIENIE

Okręgowa Komisja Kwalifikacyjna Śląskiej Okręgowej Izby Inżynierów Budownictwa w Katowicach
na podstawie protokołów z postępowania kwalifikacyjnego oraz z przeprowadzonego egzaminu,
świadczą, że Pan(!) Krystyna Kania posiada wymagane prawem: wykształcenie i praktykę zawodową
oraz uzyskała) pozytywny wynik egzaminu - konieczne do uzyskania uprawnień budowlanych do
projektowania bez ograniczeń w specjalności drogowej.

Szczegółowy zakres uprawnień jest określony na odwrocie niniejszej decyzji.

Pouczenie

1. Zgodnie z art. 12 ust. 7 ww. ustawy Prawo budowlane – podstawę do wykonywania samodzielnych funkcji
technicznych w budownictwie stanowi wpis do centralnego rejestru Głównego Inspektora Nadzoru Budowlanego
oraz wpis na listę członków właściwej Izby samorządu zawodowego.
2. Od niniejszej decyzji służy odwołanie do Krajowej Komisji Kwalifikacyjnej Polskiej Izby Inżynierów Budownictwa
w Warszawie, za pośrednictwem Okręgowej Komisji Kwalifikacyjnej Śl.OIIB w Katowicach w terminie 14 dni
od dnia jej doręczenia.

- Otrzymują:
1. Pan(!) Krystyna Kania
Sienkiewicz 3/706
41-200 Sosnowiec
 2. Okręgowa Rada Izby
Główny Inspektor
Nadzoru Budowlanego
 - 3.
 4. a/a.



Skład orzekający OKK

1. *Zbigniew Dąbrowski*
Mgr inż. Zbigniew Dąbrowski
2. *Bolesław Jurkiewicz*
Mgr inż. Bolesław Jurkiewicz
3. *Tadeusz Lipiński*
Mgr inż. Tadeusz Lipiński

STAROSTWO POWIATOWE
w KOLNIE
18-500 Kolno, ul. 11 Listopada 1
tel. 86 278 48 83, fax 86 278 20 00

M
Za zgodność z oryginałem

RG.6733.7.2016

D E C Y Z J A

o ustaleniu lokalizacji inwestycji celu publicznego

Kolno, dnia 27.09.2016 r.

Na podstawie art. 50 ust. 1 i 4, art. 51 ust. 1, pkt 2, art. 52, art. 53, art. 54, art. 55 i art. 56 w związku z art. 4 ust. 2 pkt 1, ustawy z dnia 27 marca 2003 r. o planowaniu i zagospodarowaniu przestrzennym (t.j. Dz. U. z 2016 r., poz. 778 ze zm.) oraz art. 104 ustawy z dnia 14 czerwca 1960 r. Kodeks postępowania administracyjnego (t.j. Dz. U. z 2016 r., poz. 23), po rozpatrzeniu wniosku Pana Wojciecha Jadrzko-Krzaka Prezesa Zarządu Przedsiębiorstwa Inżynieringowo-Usługowego Inżynieria Pro-Eko Sp. z o.o. ul. Śmieszka 37, 43-382 Bielsko-Biała – pełnomocnika Burmistrza Miasta Kolno, z dnia 18.08.2016 r.

USTALAM LOKALIZACJĘ INWESTYCJI CELU PUBLICZNEGO

PN. „BUDOWA MIĘDZYGMINNEGO PUNKTU SELEKTYWNEGO ZBIERANIA ODPADÓW KOMUNALNYCH (PSZOK) NA TERENIE MIASTA KOLNO WRAZ Z NIEZBĘDĄ INFRASTRUKTURĄ TECHNICZNĄ”

dla następującego rodzaju inwestycji: obiekty infrastruktury technicznej, której przedmiotem jest budowa Międzygminnego Punktu Selektywnego Zbierania Odpadów Komunalnych (PSZOK) na terenie Miasta Kolno wraz z niezbędną infrastrukturą techniczną, przewidzianej do realizacji na działkach o nr geod.: 306/2, 307/1 i 307/4 – położonych w Kolnie.

Planowane przedsięwzięcie obejmuje budowę:

- Rampy o konstrukcji żelbetowej o wymiarach max. 14x50 m i wysokości max. 2 m;
- 3 budynków/wiat o funkcji magazynowej i wymiarach max. 10x10 oraz wysokości max. 5 m każda, dachy płaskie w układzie jednospadowym o kącie nachylenia połaci do 5 stopni;
- Kontenera socjalno-biurowego o wymiarach max. 4 x 7 m i wysokości max. 3 m, dach płaski o kącie nachylenia połaci do 5 stopni;
- 2 magazynów kontenerowych na odpady (w tym odpady niebezpieczne) o wymiarach max. 6 x 3 m i wysokości max. 3 m;
- Studni chłonnych;
- Wag (w tym waga najazdowa) do ważenia pojazdów i odpadów;
- Dojść, dojazdów i utwardzeń gruntu;
- Przyłączy wodociągowych, energetycznych, sanitarnych;
- Instalacji oświetleniowej i monitoringu.

Warunki i szczegółowe zasady zagospodarowania terenu oraz jego zabudowy wynikające z przepisów odrębnych:

- Warunki i wymagania ochrony i kształtowania ładu przestrzennego**
 - 1.1. Inwestycję należy lokalizować w granicach linii rozgraniczających teren inwestycji, określonych w załączniku graficznym do niniejszej decyzji.
 - 1.2. Dopuszcza się przebudowę kolidujących urządzeń infrastruktury technicznej w granicach terenu inwestycji, pod warunkiem dokonania stosownych uzgodnień z właścicielami tych urządzeń.
- Warunki dotyczące ochrony środowiska, przyrody, krajobrazu i zdrowia ludzi oraz ochrony dziedzictwa kulturowego i zabytków oraz dóbr kultury współczesnej.**
 - 2.1. Teren położony jest poza obszarem objętym ochroną na podstawie przepisów ustawy o ochronie przyrody.
 - 2.2. Teren położony jest poza obszarem objętym jakąkolwiek prawną formą ochrony dziedzictwa kulturowego i zabytków oraz dóbr kultury współczesnej.
 - 2.3. Zamierzenie nie wymaga określenia ograniczeń, o których mowa w art. 73 ustawy Prawo ochrony środowiska.
 - 2.4. Inwestycję należy realizować z zachowaniem wymogów ochrony środowiska zawartych w obowiązujących przepisach, w tym między innymi w:
 - ustawie z dnia 27 kwietnia 2008r. Prawo ochrony środowiska,

- związanej z funkcjonowaniem PSZOK.
- Teren położony jest poza obszarami objętymi jakąkolwiek prawną formą ochrony przyrody, dziedzictwa kulturowego i zabytków, dóbr kultury współczesnej oraz poza obszarami zagrożonymi osuwaniem się mas ziemnych lub szczególnego zagrożenia powodzią.
- Nie jest wymagane uzyskanie zgody na zmianę przeznaczenia gruntów rolnych na cele nierolnicze i nieleśne.
- Teren objęty wnioskiem, w planach miejscowych, które utraciły moc na podstawie art. 67 ustawy, o której mowa w art. 88 ust. 1 ustawy o planowaniu i zagospodarowaniu przestrzennym, nie był przeznaczony pod realizację inwestycji celu publicznego o znaczeniu ponadlokalnym.
- Planowana inwestycja spełnia wymogi przepisów odrębnych.
- Projekt decyzji został opracowany zgodnie z art. 50 ust. 4 ustawy przez uprawnionego architekta.
- Zgodnie z wymogami art. 53 ust. 4 projekt decyzji został uzgodniony z:
 - Wojewódzkim Zarządem Melioracji i Urządzeń Wodnych w Białymstoku – brak zażaleń
- stanowiska zgodnie z art. 53 ust. 5 ustawy przez organ uzgadniający w terminie 2 tygodni od dnia doręczenia wystąpienia o uzgodnienie - uzgodnienie uważa się za dokonane.
- W toku przeprowadzonego postępowania strony nie wniosły zastrzeżeń.
- Po przeanalizowaniu zgromadzonych podczas postępowania dokumentów i ustaleniu, że planowane zamierzenie jest zgodne z przepisami odrębnymi postanowiono jak w sentencji decyzji.

Powstanie

- Niniejsza decyzja może ulec wygaśnięciu jeżeli inny wnioskodawca uzyskał pozwolenie na budowę lub przed uzyskaniem pozwolenia na budowę przez wnioskodawcę dla tego terenu uchwalono plan miejscowy, którego ustalenia są inne niż w wydanej decyzji.
- Odwolanie od decyzji o ustaleniu lokalizacji inwestycji powinno zawierać zarzuty odnoszące się do decyzji, określając istotę i zakres żądania będącego przedmiotem odwołania oraz wskazywać dowody uzasadniające to żądanie.
- Od niniejszej decyzji służy stronom prawo wniesienia odwołania do Samorządowego Kolegium Odwoławczego w Łomży za pośrednictwem organu, który ją wydał w terminie 14 dni od daty jej doręczenia.



Z up. Burmistrza
mgr inż. Tomasz Walczuk
INŻYNIER WSPÓŁZALU
Nadzwyczajny Wydziałowy

Załączniki:

- Załącznik graficzny Nr 1.

Otrzymują:

- Pan Wojciech Jadrzko-Krzak,
- Pozostałe strony biorące udział w postępowaniu wg wykazu znajdującego się w aktach sprawy,
- a/a

Do wiadomości:

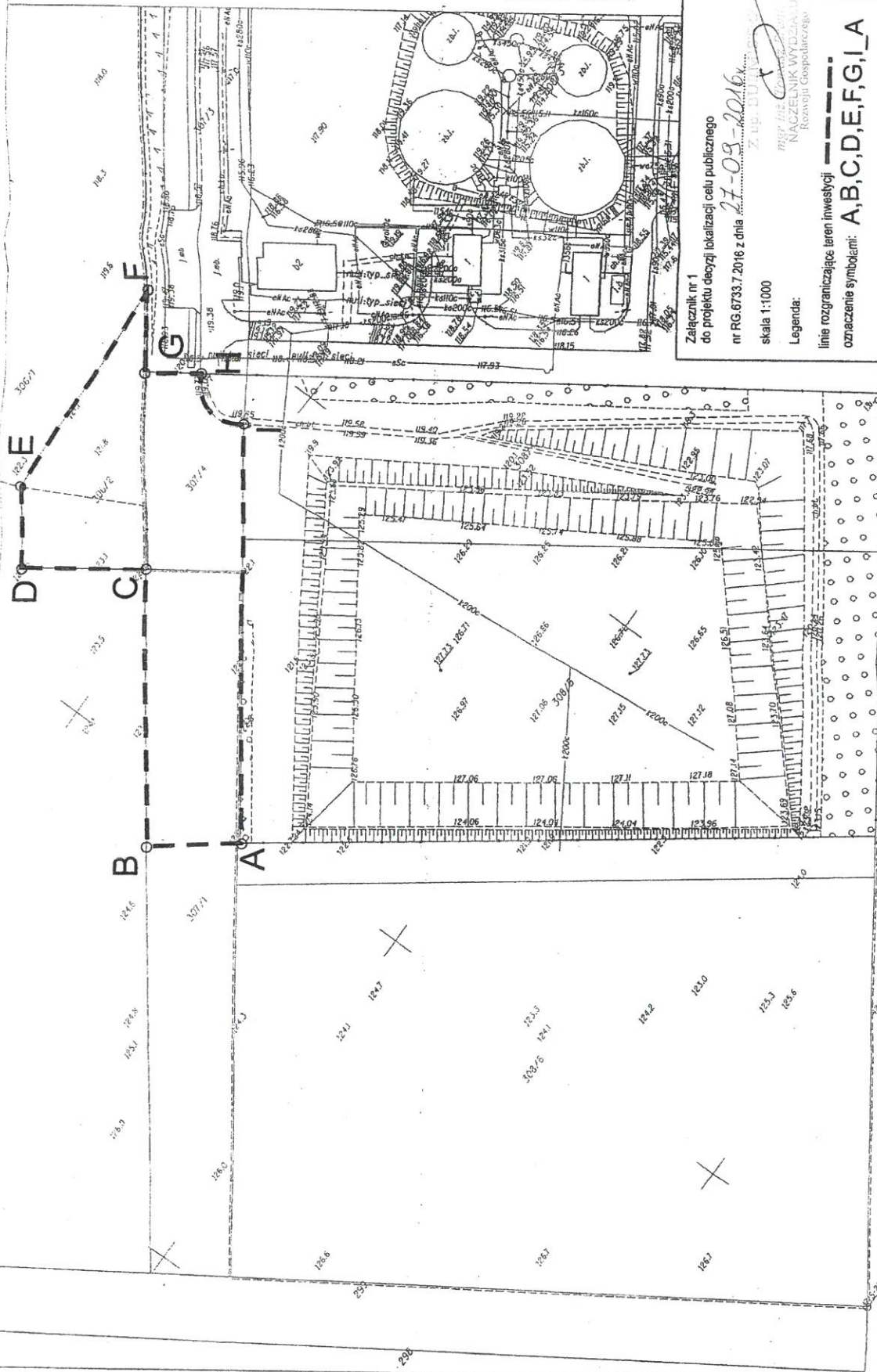
- Marszałek Województwa Podlaskiego
- Pozostałe strony w drodze obwieszczenia

Projekt decyzji opracował:
mgr inż. arch. Tomasz Walczuk
uprawnienia Nr BI-POKK/88/2007 w specjalności
architektonicznej bez ograniczeń
Podlaska Okręgowa Izba Architektów – Nr PD-0304

Zwolnione z opłaty skarbowej,
art. 7 pkt 2 ustawy z dn. 16.11.2006r.
o opłacie skarbowej
(Dz. U. z 2015, poz. 783 ze zm.)
Kolno, 2016-09-27



MAPA ZASADNICZA
SKALA 1:1000



Załącznik nr 1
do projektu decyzji lokalizacji celu publicznego

27-09-2016

skala 1:1000

Legenda:

linie rozgraniczające teren inwestycji

znaczenie symbolami: A, B, C, D, E, F, G, I A

URZĄD MIASTA KOLNO
ul. Wojska Polskiego 20, 18-500 KOLNO
tel. (086) 278 21 33, fax 278 31 00
NIP 721-114-09-77, Regon 00053717

projekt decyzji sporządzał
mgr inż. arch. Tomasz Waleczek
uprawnienia nr BLP-00000082/2007
w specjalności architekturalnej bez ograniczeń
Podstawa Określenia Istoty i Zakresu

podpis osoby upr. do sporządzenia prot.

opracowania 18 02-POUK/08/2007
w specjalności architektonicznej bez ograniczeń
Podlaska Okręgowa Izba Architektów i Inżynierów Budownictwa

podpis osoby upr. do sporządzenia prot.

opracowania 18 02-POUK/08/2007
w specjalności architektonicznej bez ograniczeń
Podlaska Okręgowa Izba Architektów i Inżynierów Budownictwa

Kolno dn. 2015-05-25
Sędzią zaskarżoną wyrok:

**STAROSTWO POWIATOWE
w KOLNIE**
18-500 Kolno, ul. 11 Listopada 1
tel. 86 266 10 95, fax 86 266 10 99

Za zgodność z oryginałem

„AV” Zakład Robót Wiertniczych,
Inżynieryjnych i Budowlanych
18-400 ŁOMŻA
ul. Fabryczna 9
tel. 86 2189062
tel. kom. 0604284471
e-mail: av_rogowski@op.pl

Łomża dn. 2016-08-01

**DOKUMENTACJA
BADAŃ PODŁOŻA GRUNTOWEGO
i OPINIA GEOTECHNICZNA
dla potrzeb projektu budowy
Punktu Selektywnej Zbiórki Odpadów Komunalnych (PSZOK)
na terenie miasta Kolno
Lokalizacja: działki ewidencyjne nr 306/2, 307/1, 307/4
w obrębie geodezyjnym nr 1.**

ZLECENIODAWCA:

Przedsiębiorstwo Inżynieryjno-Usługowe
Inżynieria PRO EKO Sp. z o.o.
ul. Strażacka 37
43-382 BIELSKO-BIAŁA

ZAWARTOŚĆ OPRACOWANIA:

1. Mapa dokumentacyjna – 1:1000.
2. Objaśnienia symboli graficznych.
3. ÷ 6. Profile analityczne otworów badawczych.
7. ÷ 10. Karty wyników badań sondą SD-10 (DPL).
11. Przekrój geotechniczny – 1:500/1:100.
12. Opis badań i opinia geotechniczna.

AUTOR:

mgr inż. Wojciech Józef Rogowski

uprawnienia geologiczne
Dz. U. Nr 30, poz. 234, § 1, ust. 1 pkt 1c
MOŚZNIL Nr 071077
uprawnienia konstrukcyjno-budowlane
kierownika budowy i robót UAN-33/85
projektanta Łom. 40/89
PDL/BO/2113/02

STAROSTWO POWIATOWE
w KOLNIE

18-500 Kolno, ul. 11 Listopada 1
tel. 86 278 48 82 fax 86 278 00 07
za zgodność z oryginałem

I. OPIS BADAŃ:

A. Metodyka badań:

1. W punktach oznaczonych na mapie dokumentacyjnej (załącznik nr 1) metodą okrężną, ręcznym zestawem wiertniczym bez orurowania wykonano 4 otwory badawcze o głębokościach 4,0 m ppt. Zakres wykonanych badań tj. ilość, lokalizację i głębokość otworów badawczych określił Zleceniodawca.
2. W trakcie wykonywania otworów z każdej warstwy litologicznie zmiennej i maksymalnie co 1,0 m pobierano próbki gruntu oraz wykonywano badania makroskopowe in-situ w celu określenia rodzajów i wilgotności gruntów oraz stanu gruntów spoistych.
3. Stan gruntów niespoistych określono na podstawie interpretacji wyników sondowań SD-10 (DPL) wykonanych „wyprzedzająco” w otworach, które zilustrowano na kartach wyników badań sondą (załącznik nr 7 ÷ 10).
4. Rzędne punktów badawczych ustalono w nawiązaniu do punktów zinwentaryzowanych na podkładzie geodezyjnym.

B. Wyniki badań:

1. Wyniki badań zestawiono tabelarycznie na profilach analitycznych otworów badawczych (załącznik nr 3 ÷ 6).
2. Na profilach analitycznych otworów określono cechy wiodące gruntów: stopień zagęszczenia I_D i wilgotność gruntów niespoistych oraz stopień plastyczności I_L i grupę konsolidacji gruntów spoistych.

II. OPINIA GEOTECHNICZNA:

1. Teren badań zlokalizowany jest w części środkowej wschodniego łagodnego ($\approx 3,7\%$) zbocza rozległego wzniesienia o maksymalnych rzędnych $\approx 132,5$ m n.p.m. w odległości ≈ 340 m na północny zachód i $\approx 136,6$ m n.p.m. ≈ 920 m na zachód. W odległości ≈ 670 m na wschód w kierunku południowym płynie rzeka Łabianka.
2. Jak wynika z map geologicznych i wykonanych badań podłoże gruntowe zbudowane jest z glin zwałowych przykrytych piaskami akumulacji lodowcowej oraz pokrywowymi zboczowymi gruntami akumulacji wodnej. Gliny zwałowe reprezentują twardoplastyczne gliny piaszczyste grupy konsolidacji „B”. Piaski akumulacji wodnolodowcowej reprezentowane są przez średnio zagęszczone i zagęszczone piaski drobne i średnie. Pokrywowe grunty spoiste reprezentują nawiercone w otworze nr 1 deluwialne twardoplastyczne i przeobrażone pod działaniem wody z glin zwałowych plastyczne gliny piaszczyste grupy konsolidacji „C”.
3. Wody gruntowej w zakresie przebadanych głębokości nie nawiercono. Po opadach atmosferycznych i roztopach na stropach glin pojawiać się mogą wody zawieszone.
4. Przewidywany układ warstw geotechnicznych ilustrują przekrój geotechniczny (załącznik nr 11) i profile analityczne otworów badawczych (załącznik nr 3 ÷ 6).
5. Warunki gruntowe są proste.
6. Parametry fizyko-mechaniczne gruntów podłoża należy przyjmować metodą B w oparciu o cechy wiodące opisane na profilach analitycznych otworów badawczych (załącznik nr 3 ÷ 6).

AUTOR:

mgr inż. Wojciech Józef Rogowski

uprawnienia geologiczne
Dz. U. Nr 30, poz. 234, § 1, ust. 1 pkt 1c
MOSZNO Nr 071077
uprawnienia konstruktorno-budowlane
kierownika budowy i robót UAN-33-85
projektanta Lom 40/89
PDL/BO/2113/02

STAROSTWO POWIATOWE
w KOLNIE
18-500 Kolno, ul. 11 Listopada 1
tel. 86 222 40 82

Za zgodność z oryginałem

RG. 6220.4.2016

Koło, 2016-08-09

POSTANOWIENIE

Na podstawie art. 61a ustawy z dnia 14 czerwca 1960 roku – Kodeks postępowania administracyjnego (t.j. Dz. U. z 2016 r., poz. 23) oraz w związku z art. 71 ust. 2 Ustawy z dnia 3 października 2008r. o udostępnianiu informacji o środowisku i jego ochronie, udziale społeczeństwa w ochronie środowiska oraz o ocenach oddziaływania na środowisko (Dz. U. z 2016r., poz. 353 z późn. zm.), po rozpatrzeniu wniosku Burmistrza Miasta Koło, 18-500 Koło, ul. Wojska Polskiego 20, reprezentowanego przez Pana Wojciecha Jadźko-Krzak – Prezesa Zarządu Przedsiębiorstwa Inżynierii-Uługowego Inżynieria Pro-Eko Sp. z o.o., ul. Strzacka 37, 43-382 Bielsko-Biała

Postanawiam

odmówić wszczęcia postępowania w sprawie wydania decyzji o środowiskowych uwarunkowaniach dla przedsięwzięcia pn: „Budowa międzygminnego punktu selektywnego zbierania odpadów komunalnych (PSZOK) wraz z niezbędną infrastrukturą techniczną” planowanego do realizacji w ramach środków unijnych.

UZASADNIENIE

Analizując wniosek o wydanie decyzji o środowiskowych uwarunkowaniach wraz z kartą informacyjną przedsięwzięcia pod kątem uwarunkowań związanych z kwalifikowaniem przedsięwzięcia do przeprowadzenia oceny oddziaływania na środowisko stwierdzono, że zakres planowanego zamierzenia nie kwalifikuje go do przedsięwzięć wymienionych w § 2 i § 3 Rozporządzenia Rady Ministrów z dnia 9 listopada 2010 roku w sprawie przedsięwzięć mogących znacząco oddziaływać na środowisko (Dz. U. z 2010 roku, poz. 71), tj. nie należy ono do przedsięwzięć mogących zawsze lub mogących potencjalnie znacząco oddziaływać na środowisko ani też nie jest przypadkiem, w którym zmiany dokonywane w obiekcie są kwalifikowane do w/w przedsięwzięć.

Planowane przedsięwzięcie będzie funkcjonować jako kompleks wspomagający proces selektywnie odebranych i zebranych odpadów komunalnych takich, jak:

- papier,
- tworzywa sztuczne,
- szkło kolorowe,
- metale,
- inne odpady opakowaniowe, w tym opakowania wielomateriałowe,
- odpady komunalne ulegające biodegradacji w tym odpady opakowaniowe ulegające biodegradacji,
- odpady zielone,
- popioły,
- przeterminowane leki,
- strzykawki, igły, termometry itp.
- przeterminowane chemikalia,
- opakowania po chemikaliach,
- zużytych olejach,
- rozpuszczalnikach, farbach, lakierach itp.
- świetłówki, lampy fluorescencyjne, żarówki,
- zużyte baterie i akumulatory,
- zużyty sprzęt elektryczny i elektroniczny,
- gruz betonowy,
- odpady budowlane i rozbiórkowe (bez odpadów niebezpiecznych) w tym drzwi, okna, szyby,
- zużyte opony,
- meble i inne odpady wielkogabarytowe.

Prowadzona działalność będzie polegać na:

- przyjęciu odpadów od osób fizycznych,
- czasowym magazynowaniu zebranych odpadów,
- przekazaniu przyjętych odpadów do uprawnionych odbiorców zewnętrznych.
- skład planowanego przedsięwzięcia węgda:
- kontener administracyjno-socjalny,
- waga nalazdowa,
- waga mała,
- monitoring,
- oświetlenie,
- ogrodzenie,
- tablica informacyjna,
- magazyn gabarytów,
- magazyn na zużyty sprzęt elektryczny i elektroniczny,
- magazyn sprzętu do obsługi PSZOK,
- magazyn kontenerowy na odpady niebezpieczne (i inne niż niebezpieczne) 2 szt.,
- kontener KP15 (8 szt.),
- kontener KP17 (5 szt.).

Planowana inwestycja sasiaduje bezpośrednio z oczyszczalnią ścieków komunalnych oraz zainicjowaną kwaterą składowania odpadów innych niż niebezpieczne i obojętne. Najbliższa zabudowa mieszkalniowa znajduje się w odległości około 168 m.

W związku z prowadzoną działalnością w Punkcie nie będzie prowadzone przetwarzanie odpadów – nie będą prowadzone procesy odzysku ani unieszkodliwiania.

Zgodnie z § 3 ust. 1 pkt 55) powyższego Rozporządzenia do przedsięwzięć mogących potencjalnie znacząco oddziaływać na środowisko zalicza się:

- 1). Zabudowa usługowa inna niż wymieniona w pkt 54, w szczególności szpitale, placówki edukacyjne, kina, teatry, obiekty sportowe, wraz z towarzyszącą jej infrastrukturą b) nieobjęta ustaleniami miejscowego planu zagospodarowania przestrzennego albo miejscowego planu odbudowy, o powierzchni zabudowy nie mniejszej niż:
 - 0,5 ha na obszarach objętych formami ochrony przyrody, o których mowa w art. 6 ust. 1 pkt 1-5, 8 i 9 ustawy z dnia 16 kwietnia 2004 r. o ochronie przyrody, lub w otulinach form ochrony przyrody, o których mowa w art. 6 ust. 1 pkt 1-3 tej ustawy,
 - 2 ha na obszarach innych niż wymienione w tirel pierwsze,

przy czym przez powierzchnię zabudowy rozumie się powierzchnię terenu zajęta przez obiekty budowlane oraz pozostałą powierzchnię przeznaczoną do przekształcenia w wyniku realizacji przedsięwzięcia.

Planowane przedsięwzięcie nie będzie realizowane na obszarach objętych formami przyrody, o których mowa w art. 6 ust. 1 pkt 1-5, 8 i 9 ustawy z dnia 16 kwietnia 2004 r. o ochronie przyrody lub w otulinach form ochrony przyrody, o których mowa w art. 6 ust. 1 pkt 1-3 tej ustawy, tj.: na terenach parków narodowych, rezerwatów przyrody, parków krajoobrazowych, obszarach chronionego krajoobrazu oraz obszarach Natura 2000.

Zgodnie z Kartą Informacyjną Przedsięwzięcia (mapa – koncepcja PSZOK) bilans terenu przedstawia się następująco:

- obszar opracowania 4412,00 m²,
 - powierzchnia zabudowy 758,83 m²,
 - plac, dojazd 2259,10 m²,
 - chodnik 15,30 m²,
 - powierzchnia biologicznie czynna 1243,67 m².
- Łączna powierzchnia zabudowy nie przekroczy 758,83 m², więc jest mniejsza od powierzchni progowej 2 ha wynikającej z w/w rozporządzenia.

Zgodnie z § 3 ust. 1 pkt 81) powyższego Rozporządzenia do przedsięwzięć mogących potencjalnie znacząco oddziaływać na środowisko zalicza się punkty do zbierania lub

Za zgodność z oryginałem

przeładunku złomu. Na podstawie Karty Informacyjnej Przedsięwzięcia stwierdzono, że do Punktu nie będą przyjmowane odpady złomu, więc powyższy punkt nie ma tu zastosowania.

Planowane przedsięwzięcie nie będzie oddziaływać w znaczący sposób na takie aspekty środowiska, jak ludność, fauna, flora, gleba, woda, powietrze, czynniki klimatyczne, aktywa mineralne, włącznie z dziedzictwem architektonicznym i archeologicznym, krajobraz oraz na wzajemne oddziaływanie między tymi czynnikami. Zatem planowane przedsięwzięcie nie jest przedsięwzięciem, o którym mowa w art. 71 ust. 2 ustawy z dnia 3 października 2008r. o udoskonaleniu informacji o środowisku i jego ochronie, udziale społeczeństwa w ochronie środowiska oraz o ocenach oddziaływania na środowisko i nie wymaga przeprowadzenia postępowania w sprawie oceny oddziaływania na środowisko, w wyniku którego wydaje się decyzję o środowiskowych uwarunkowaniach.

W związku z powyższym postanowiono jak w sentencji.

POUCZENIE

Na niniejsze postanowienie przysługuje zażalenie do Samorządowego Kolegium Odwoławczego w Łomży w terminie 7 dni od dnia otrzymania.

BURMISTRZ
inż. Andrzej Duda

Orzekają:

1. Miasto Kolno
2. Pełnomocnik Miasta Kolno Pan Wojciech Jadźko – Krzak
3. a/a

STAROSTWO POWIATOWE
w KOLNIE
18-500 Kolno, ul. 11 Listopada 1
tel. 86 278 48 83 fax 86 278 20 92

Za zgodność z oryginałem

przewodzonej przez SĄD REJONOWY W ŁOMŻY, VI WYDZIAŁ KSIĄG WIECZYSTYCH - LM1L
NIERUCHOMOŚĆ GRUNTOWA

DZIAŁ I-O - OZNACZENIE NIERUCHOMOŚCI

Nr podstawy wpisu	Nr
5	3

Działy ewidencyjne

Lp. 1.	Nr podstawy wpisu	Nr
Numer działki	1702/6	1, 2, 5
Położenie (numer porządkowy / województwo, powiat, gmina, miejscowość)	Lp. 1 PODLASKIE, KOLNENSKI, KOLNO, KOLNO	
Sposób korzystania	NIEZABUDOWANA DZIAŁKA GRUNTU	
Przyłączenie (numer księgi wieczystej, z której odłączono działkę)	/ 00034478 /	
Lp. 2.	---	Nr podstawy wpisu
Numer działki	307/3	1, 2, 5, 6, 7
Identyfikator działki	200601.1.0001.307/3	
Obręb ewidencyjny (numer, nazwa)	0001, KOLNO	
Położenie (numer porządkowy / województwo, powiat, gmina, miejscowość)	Lp. 1 PODLASKIE, KOLNENSKI, KOLNO, KOLNO	
Sposób korzystania	BA - TERENY PRZEMYSŁOWE	
Lp. 3.	---	Nr podstawy wpisu
Numer działki	307/4	1, 2, 5, 6, 7
Identyfikator działki	200601.1.0001.307/4	
Obręb ewidencyjny (numer, nazwa)	0001, KOLNO	
Położenie (numer porządkowy / województwo, powiat, gmina, miejscowość)	Lp. 1 PODLASKIE, KOLNENSKI, KOLNO, KOLNO	
Sposób korzystania	BA - TERENY PRZEMYSŁOWE	

Nr podstawy wpisu	Nr
5	0.5925 HA

Komentarz do migracji

Ostatni numer aktualnego lub wykreślonego wpisu w danym dziale w dotychczasowej księdze wieczystej	2	Nr podstawy wpisu

DOKUMENTY BĘDĄCE PODSTAWĄ WPISU / DANE O WNIOSKU

Nr podstawy wpisu	Nr
1	WNIOSEK; 6,7 (podstawa oznaczenia; położenie dokumentu - numer karty akt) DZ. KW./LM1L/00003549/95/, 1995-08-07 12:00:00, 1995-09-27 12:00:00, NIE (rodzaj i numer dziennika, chwila wpływu, chwila wpisu, czy z urzędu)
2	OPIS I MAPA; 19 (podstawa oznaczenia; położenie dokumentu - numer karty akt) DZ. KW./LM1L/00004971/98/, 1998-08-26 12:00:00, 1998-10-26 12:00:00, NIE (rodzaj i numer dziennika, chwila wpływu, chwila wpisu, czy z urzędu)
5	WPIS Z REJESTRU GRUNTÓW, 2005-05-24, STAROSTWO POWIATOWE, KOLNO; 37 (podstawa oznaczenia, data sporządzenia, nazwa organu, siedziba organu; położenie dokumentu - numer karty akt) DZ. KW./LM1L/00003720/05/001, 2005-06-27 14:53:26, 2005-07-12-10:57:05, 289522, NIE, 32-36 (rodzaj i numer dziennika, chwila wpływu, chwila wpisu, czy z urzędu, położenie wniosku - numer karty akt)
6	DECYZJA NR GK.6831.5.2012, 2012-07-11, BURMISTRZ MIASTA KOLNO, KOLNO; 40 (podstawa oznaczenia, data sporządzenia, nazwa organu, siedziba organu; położenie dokumentu - numer karty akt) DZ. KW./LM1L/00005889/12/001, 2012-08-09 10:00:16, 2012-09-14-12:21.16.544625, NIE, 38-39 (rodzaj i numer dziennika, chwila wpływu, chwila wpisu, czy z urzędu, położenie wniosku - numer karty akt)
7	WYKAZ ZMIAN GRUNTOWYCH I MAPA Z PROJEKTEM PODZIAŁU, 2012-07-09, STAROSTWO POWIATOWE W KOLNIE, KOLNO; 41 (podstawa oznaczenia, data sporządzenia, nazwa organu, siedziba organu; położenie dokumentu - numer karty akt) DZ. KW./LM1L/00005889/12/001, 2012-08-09 10:00:16, 2012-09-14-12:21.16.544625, NIE, 38-39 (rodzaj i numer dziennika, chwila wpływu, chwila wpisu, czy z urzędu, położenie wniosku - numer karty akt)

Powrót

TREŚĆ KSIĘGI WIECZYSTEJ NR LM1L/00038759/0, STAN Z DNIA 2016-08-11 14:43

prowadzonej przez SĄD REJONOWY W ŁOMŻY, VI WYDZIAŁ KSIĄG WIECZYSTYCH - LM1L

NIERUCHOMOŚĆ GRUNTOWA

Dział I-Q Dział I-SP Dział II Dział III Dział IV

DZIAŁ I-SP - SPIS PRAW ZWIĄZANYCH Z WŁASNOŚCIĄ

BRAK WPISÓW

Powrót

TREŚĆ KSIĘGI WIECZYSTEJ NR LM1L/00038759/0, STAN Z DNIA 2016-08-11 14:43

prowadzonej przez SĄD REJONOWY W ŁOMŻY, VI WYDZIAŁ KSIĄG WIECZYSTYCH - LM1L

NIERUCHOMOŚĆ GRUNTOWA

Dział I-Q Dział I-SP Dział II Dział III Dział IV

DZIAŁ II - WŁASNOŚĆ

Właściciele

Lp. 1.	---			Nr podstawy wpisu
Lista wskazań udziałów w prawie (numer udziału w prawie/ wielkość udziału/rodzaj współności)	Lp. 1.	1	1 / 1	---
Jednostka samorządu terytorialnego (związek międzygminny) (Nazwa)	MIASTO KOLNO			

DOKUMENTY BĘDĄCE PODSTAWĄ WPISU / DANE O WNIOSKU

Nr podstawy wpisu	
3	UMOWA, 3862/95, 1995-08-02 (tytuł aktu, numer rep A, data sporządzenia) DZ. KW./00003549/95/, 1995-08-07 12:00:00, 1995-09-27 12:00:00, NIE (rodzaj i numer dziennika, chwila wpływu, chwila wpisu, czy z urzędu)
4	UMOWA SPRZEDAŻY, 2722/98, 1998-08-19 (tytuł aktu, numer rep A, data sporządzenia) DZ. KW./00004971/98/, 1998-08-26 12:00:00, 1998-10-26 12:00:00, NIE (rodzaj i numer dziennika, chwila wpływu, chwila wpisu, czy z urzędu)

Powrót

TREŚĆ KSIĘGI WIECZYSTEJ NR LM1L/00038759/0, STAN Z DNIA 2016-08-11 14:44

prowadzonej przez SĄD REJONOWY W ŁOMŻY, VI WYDZIAŁ KSIĄG WIECZYSTYCH - LM1L.
NIERUCHOMOŚĆ GRUNTOWA

Dział I-O | Dział I-Sp | Dział II | Dział III | Dział IV

DZIAŁ III - PRAWA, ROSZCZENIA I OGRANICZENIA

BRAK WPISÓW

Powrót

TREŚĆ KSIĘGI WIECZYSTEJ NR LM1L/00038759/0, STAN Z DNIA 2016-08-11 14:44

prowadzonej przez SĄD REJONOWY W ŁOMŻY, VI WYDZIAŁ KSIĄG WIECZYSTYCH - LM1L.
NIERUCHOMOŚĆ GRUNTOWA

Dział I-O | Dział I-Sp | Dział II | Dział III | Dział IV

DZIAŁ IV - HIPOTEKA

BRAK WPISÓW

Powrót

STAROSTWO REJONOWE
w KOLNIE
18-500 Kolno, ul. 11 Listopada 1
tel. 86 278 48 83 - 86 278 20 20

Za zgodność z oryginałem

przebiegającej przez SĄD REJONOWY W ŁOMŻY, VI WYDZIAŁ KSIĄG WIECZYSTYCH - LMIŁ

NIERUCHOMOŚĆ GRUNTOWA

Dział I-O Dział I-SP Dział II Dział III Dział IV

DZIAŁ I-O - OZNACZENIE NIERUCHOMOŚCI

Numer bieżący nieruchomości	1	Nr podstawy wpisu	1
-----------------------------	---	-------------------	---

Działki ewidencyjne

Lp. 1.	---	Nr podstawy wpisu	1
Numer działki	306/2		
Położenie (numer porządkowy / gmina, miejscowość)	Lp. 1 KOLNO, KOLNO		
Sposób korzystania	WIEZABUDOWANA DZIAŁKA GRUNTU		
Lp. 2.	---	Nr podstawy wpisu	1
Numer działki	306/3		
Położenie (numer porządkowy / gmina, miejscowość)	Lp. 1 KOLNO, KOLNO		
Sposób korzystania	WIEZABUDOWANA DZIAŁKA GRUNTU		

Obszar całej nieruchomości	1478,0000 M2	Nr podstawy wpisu	1
----------------------------	--------------	-------------------	---

Komentarz do migracji

Ostatni numer aktualnego lub wykreślonego wpisu w danym dziale w dotychczasowej księdze wieczystej	1	Nr podstawy wpisu	---
--	---	-------------------	-----

DOKUMENTY BĘDĄCE PODSTAWĄ WPISU / DANE O WNIOSKU

Nr podstawy wpisu	
-------------------	--

1

MAPA; 2
(podstawa oznaczenia: położenie dokumentu - numer karty aktu)
DZ. KW. / 000002785/91/, 1991-06-03, 1991-06-03, NIE
(rodzaj i numer dziennika, chwila wpływu, chwila wpisu, czy z urzędu)

Powrót

STAROSTWO W KOLNIE
18-500 Kolno, ul. 11 Listopada 1
tel. 86 778 48 93

Za zgodność z oryginałem

TREŚĆ KSIĘGI WIECZYSTEJ NR LM1L/00026185/8, STAN Z DNIA 2016-08-11 14:35

prowadzonej przez SĄD REJONOWY W ŁOMŻY, VI WYDZIAŁ KSIĄG WIECZYSTYCH - LM1L

NIERUCHOMOŚĆ GRUNTOWA

Dział I-Q Dział I-SP Dział II Dział III Dział IV

DZIAŁ I-SP - SPIS PRAW ZWIĄZANYCH Z WŁASNOŚCIĄ

BRAK WPISÓW

Powrót

STAROSTWO POWIATOWE
w KOLNIE
18-500 Kolno, ul. 11 Listopada 1
tel. 86 278 48 83 fax 86 278 20 02

TREŚĆ KSIĘGI WIECZYSTEJ NR LM1L/00026185/8, STAN Z DNIA 2016-08-11 14:35

prowadzonej przez SĄD REJONOWY W ŁOMŻY, VI WYDZIAŁ KSIĄG WIECZYSTYCH - LM1L

NIERUCHOMOŚĆ GRUNTOWA

Dział I-Q Dział I-SP Dział II Dział III Dział IV

DZIAŁ II - WŁASNOŚĆ

Właściciele

Lp. 1.	---			Nr podstawy wpisu
Lista wskazań udziałów w prawie (numer udziału w prawie/ wielkość udziału/rodzaj współności)				
Lp. 1.	1	1 / 1	---	2
Jednostka samorządu terytorialnego (związek międzygminny) (Nazwa)				
GMINA I MIASTO KOLNO				

DOKUMENTY BĘDĄCE PODSTAWĄ WPISU / DANE O WNIOSKU

Nr podstawy wpisu	
2	UMOWA SPRZEDAŻY, 4648/91, 1991-06-03 (tytuł aktu, numer rep A, data sporządzenia) DZ. KW./00002785/91/, 1991-06-03, 1991-06-03, NIE (rodzaj i numer dziennika, chwila wpływu, chwila wpisu, czy z urzędu)

Powrót

Za zgodność z oryginałem

25

TREŚĆ KSIĘGI WIECZYSTEJ NR LM1L/00026185/8, STAN Z DNIA 2016-08-11 14:36

prowadzonej przez SĄD REJONOWY W ŁOMŻY, VI WYDZIAŁ KSIĄG WIECZYSTYCH - LM1L

NIERUCHOMOŚĆ GRUNTOWA

[Dział I-Q](#) [Dział I-Sp](#) [Dział II](#) [Dział III](#) [Dział IV](#)

DZIAŁ III - PRAWA, ROSZCZENIA I OGRANICZENIA

BRAK WPISÓW

[Powrót](#)

TREŚĆ KSIĘGI WIECZYSTEJ NR LM1L/00026185/8, STAN Z DNIA 2016-08-11 14:36

prowadzonej przez SĄD REJONOWY W ŁOMŻY, VI WYDZIAŁ KSIĄG WIECZYSTYCH - LM1L

NIERUCHOMOŚĆ GRUNTOWA

[Dział I-Q](#) [Dział I-Sp](#) [Dział II](#) [Dział III](#) [Dział IV](#)

DZIAŁ IV - HIPOTEKA

BRAK WPISÓW

[Powrót](#)

STAROSTWO POWIATOWE
w KOLNIE
18-500 Kolno, ul. 11 Listopada 1
tel. 86 278 48 00 fax 86 278 50 00

Za zgodność z oryginałem

TREŚĆ KSIĘGI WIECZYSTYJ NR LM1L/00038846/7, STAN Z DNIA 2016-08-11 14:38

prorowadzonej przez SĄD REJONOWY W ŁOMŻY, VI WYDZIAŁ KSIĄG WIECZYSTYCH - LM1L

NIERUCHOMOŚĆ GRUNTOWA

Dział I-O Dział I-Sp Dział II Dział III Dział IV

DZIAŁ I-O - OZNACZENIE NIERUCHOMOŚCI

Nr podstawy wpisu
1

Działki ewidencyjne

Lp. 1.	Nr podstawy wpisu
---	---
Numer działki	307/1
Położenie (numer porządkowy / miejscowość)	1. 1 KOLNO
Sposób korzystania	WIEZABUDOWANA DZIAŁKA GRUNTU
Przyłączenie (obszar)	0.4078 HA

Nr podstawy wpisu
1

Obszar całej nieruchomości 0.4078 HA

Komentarz do migracji

Nr podstawy wpisu

Ostatni numer aktualnego lub wykreślonego wpisu w danym dziale w 1

DOKUMENTY BĘDĄCE PODSTAWĄ WPISU / DANE O WNIOSKU

Nr podstawy wpisu
1
OPIS I MAPA, 5
(podstawa oznaczenia: położenie dokumentu - numer karty akt)
DZ. KW./00004246/95/, 1995-10-06 00:00:00, NIE
(rodzaj i numer dziennika, chwila wpisu, czy z urzędu)

Powrót

TREŚĆ KSIĘGI WIECZYSTYJ NR LM1L/00038846/7, STAN Z DNIA 2016-08-11 14:40

prorowadzonej przez SĄD REJONOWY W ŁOMŻY, VI WYDZIAŁ KSIĄG WIECZYSTYCH - LM1L

NIERUCHOMOŚĆ GRUNTOWA

Dział I-O Dział I-Sp Dział II Dział III Dział IV

DZIAŁ I-SP - SPIS PRAW ZWIĄZANYCH Z WŁASNOŚCIĄ

BRAK WPISÓW

Powrót

Za zgodność z oryginałem

TREŚĆ KSIĘGI WIECZYSTEJ NR LM1L/00038846/7, STAN Z DNIA 2016-08-11 14:42

proceeding by the SAJ REJONOWY W ŁOMŻY, VI WYDZIAŁ KSIĄG WIECZYSTYCH - LM1L
NIERUCHOMOŚĆ GRUNTOWA

Dział I-Q Dział I-Sp Dział II Dział III Dział IV

DZIAŁ II - WŁASNOŚĆ

Właściciele

Lp. 1.	---			Nr podstawy wpisu
Lista wskazań udziałów w prawie (numer udziału w prawie/ wielkość udziału/rodzaj współności)	Lp. 1.	1	1 / 1	2
Jednostka samorządu terytorialnego (związek międzygminny) (Nazwa)	MIASTO KOLNO			

DOKUMENTY BĘDĄCE PODSTAWĄ WPISU / DANE O WNIOSKU

Nr podstawy wpisu	
2	UMOWA SPRZEDAŻY, 173/95, 1995-09-13 (tytuł aktu, numer rep A, data sporządzenia) DZ. KW./I/00004246/95/, 1995-10-06 00:00:00, NIE (rodzaj i numer dziennika, chwila wpisu, czy z urzędu)

Powrót

TREŚĆ KSIĘGI WIECZYSTEJ NR LM1L/00038846/7, STAN Z DNIA 2016-08-11 14:42

proceeding by the SAJ REJONOWY W ŁOMŻY, VI WYDZIAŁ KSIĄG WIECZYSTYCH - LM1L
NIERUCHOMOŚĆ GRUNTOWA

Dział I-Q Dział I-Sp Dział II Dział III Dział IV

DZIAŁ III - PRAWA, ROSZCZENIA I OGRANICZENIA

Lp. 1.	---			Nr podstawy wpisu
Numer wpisu	1	PRAWO OSOBISTE		3
Rodzaj wpisu	PRAWO DZIERŻAWY DO DNIA 24.06.2037 ROKU			
Treść wpisu	DZIAŁKA OZNACZONA NUMEREM 307/1 O POW. 0,4078 HA			
Przedmiot wykonywania	EI AMBER ENERGIA WYTWARZANIE SPOŁKA Z OGRANICZONĄ ODPOWIEDZIALNOŚCIĄ, KOLNO, 20070286500000			
Inna osoba prawna lub jednostka organizacyjna niebędąca osobą prawną (nazwa, siedziba, REGON)	Lp. 1.	WYTWARZANIE SPOŁKA Z OGRANICZONĄ ODPOWIEDZIALNOŚCIĄ, KOLNO, 20070286500000		

DOKUMENTY BĘDĄCE PODSTAWĄ WPISU / DANE O WNIOSKU

Nr podstawy wpisu	3
ANEKS DO UMOWY DZIERŻAWY NR GK.6845.18.2012 ZAWARTY W DNIO 25.06.2012 R., 2012-08-24: 20-29 (wskazanie podstawy, data wydania: położenie dokumentu - numer karty akt) DZ. KW./LM1L/00006470/12/001, 2012-09-06 10:49:41, 2012-10-03- 14.15.27.917495, NIE, 15-18 (rodzaj i numer dziennika, chwila wpisu, czy z urzędu, położenie wniosku - numer karty akt)	

Powrót

STAROSTWO POWIATOWE w KOLNIE
18-500 Kolno, ul. 11 Listopada 1
tel. 22 778 28 83, fax 22 778 28 84, e-mail: starosta@kolno.pl

TREŚĆ KSIĘGI WIECZYSTEJ NR LM1L/00038846/7, STAN Z DNIA 2016-08-11 14:42

prowadzonej przez SĄD REJONOWY W ŁÓDZU, VI WYDZIAŁ KSIĄG WIECZYSTYCH - LM1L
NIERUCHOMOŚĆ GRUNTOWA

Dział I-O | Dział I-Sp | Dział II | Dział III | Dział IV

DZIAŁ IV - HIPOTEKA

BRAK WPISÓW

Powrót

STAROSTWO POWIATOWE
w KOLNIE
18-500 Kolno, ul. 11 Listopada 1
tel. 26 278 48 85 fax 26 278 48 87


Za zgodność z oryginałem



**PRZEDSIĘBIORSTWO
ENERGETYKI CIEPŁEJ
I GOSPODARKI WODNO-ŚCIEKOWEJ**

Spółka z o.o.

18-500 KOLNO ul. Witosa 4

NIP 291-01-12-985 REGON 451098334

KONTO BS KOLNO 84875400040000710020000010

Tel. (0-86) 278-31-79 Fax. (0-86) 278-31-92

Nr. rejestracyjny – 12/DGWŚ/2016

Kolno, dnia 30.08.2015 r.

**Warunki techniczne
podłączenia do ulicznej sieci wodociągowej, ulicznej sieci kanalizacji sanitarnej**

Inwestor: Przedsiębiorstwo Inżynieryjno - Usługowe Inżynieria PRO - EKO Sp. z o.o., 43 - 382 Bieleśko Białe, ul. Strzałacka 37, działająca w imieniu Miasta Kolno.
Adres inwestycji: Projektowany Międzygminny Punkt Selektywnej Zbiórki Odpadów Komunalnych w Kolnie, nr geod. działki 306/2, 307/4, 307/1.

W odpowiedzi na wniosek dotyczący wydania warunków technicznych zaopatrzenia w wodę, odbioru ścieków sanitarnych z projektowanego PSZOKu na działkach o nr geod. 306/2, 307/4, 307/1 przy Oczyszczalni Miejskiej w Kolnie Przedsiębiorstwo Energetyki Ciepłej i Gospodarki Wodno-Ściekowej Spółka z o.o. w Kolnie uprzejmie informuje, że:

- I. Zapewnia dostawę wody do tego budynku na cele socjalno-bytowe w ilości 0,2 m³/d oraz na cele przeciwpożarowe w ilości 10 l/s (określonej we wniosku) ze studni wodonośnej znajdującej się przy braniu wjazdowej na terenie obiektu Oczyszczalni po spełnieniu przez inwestora niżej wymienionych warunków:
- przyłącze wodociągowe inwestor wykoną na własny koszt, na podstawie uzgodnionej z PEG i GW-Ś Spółka z o.o. w Kolnie dokumentacji technicznej, która zawierać powinna, co najmniej:
 - plan sytuacyjny przyłącza wykonany na kopii aktualnej mapy zasadniczej,
 - profile podziemne z nanieśionymi urządzeniami przyłącza oraz z nanieśionymi i odpowiednio oznaczonymi innymi, istniejącymi urządzeniami i sieciami (energetycznymi, telekomunikacyjnymi, itp.),
 - opis techniczny projektowanego przyłącza,
 - PEG i GW-Ś Spółka z o.o. w Kolnie nie wyraża zgody na wykonanie instalacji wodociągowej przeciwpożarowej włączonej w instalację wodociągową socjalno-bytową obiektu, należy zaprojektować oddzielną niezależną instalację przeciwpożarową od instalacji socjalno-bytowej.

II. Przyjęcie z tego budynku ścieki bytowe do istniejącej studni kanalizacji sanitarnej znajdującej się przy budynku administracyjnym Oczyszczalni po spełnieniu przez inwestora niżej wymienionych warunków:

- a) przyłącze kanalizacyjne inwestor wykoną na własny koszt, na podstawie uzgodnionej z PEG i GW-Ś Spółka z o.o. w Kolnie dokumentacji technicznej, która zawierać powinna, co najmniej:
- plan sytuacyjny przyłącza wykonany na kopii aktualnej mapy zasadniczej,
 - profile podziemne z nanieśionymi urządzeniami przyłącza oraz z nanieśionymi i odpowiednio oznaczonymi innymi, istniejącymi urządzeniami i sieciami (energetycznymi, telekomunikacyjnymi, itp.),
 - opis techniczny projektowanego przyłącza,
- b) włączenia należy dokonać do jednej z istniejących w ulicy Mlewickiego naprzeciw posesji studni rewizyjnej sieci ulicznej kanalizacji sanitarnej,
- c) przyłączenie wykonanie rurami kanalizacyjnymi kielichowymi PVC Ø 160 mm z rdzeniem litym łączonymi uszczelnianymi gumowymi ze spadkiem 1,5% w kierunku sieci ulicznej,
- d) minimalne przykrycie rur kanalizacyjnych przyłączenia ziemią z wykopu o grubości, co najmniej 1,2 m. W wypadku mniejszej warstwy ziemi /wyrobienia przykrycia/ należy wykonać odpowiednie docieplenie,
- e) na posesji w pobliżu jej granicy oraz na wszystkich złamaniach tras przyłączenia kanalizacji sanitarnej należy zamontować pośrednie studnie rewizyjne
- e) na studniach rewizyjnych wykonanych z PVC zamontować stożki odcinające.

UWAGI KOŃCOWE DOTYCZĄCE WARUNKÓW:

1. Zrealizowanie robót przed zaspisaniem inwestor winien zgłosić na piśmie do PEG i GW-Ś Spółka z o.o. w Kolnie w celu dokonania ich odbioru technicznego, oraz do geodety w celu wykonania inwentaryzacji powyżkowej;
2. Włączenie do sieci wodociągowej oraz do sieci kanalizacji sanitarnej zostanie wykonane odpłatnie przez upoważnionego pracownika PEG i GW-Ś Spółka z o.o. w Kolnie po uprzednim zgłoszeniu /również na piśmie przez inwestora gotowości do ich wykonania.
3. Inwestor winien również na piśmie zgłosić gotowość zawarcia umowy z PEG i GW-Ś Spółka z o.o. w Kolnie na dostawę wody i odbiór ścieków.
4. Rozliczenie za odprowadzane ścieki bytowo - gospodarcze następować będzie na podstawie zrzutów wody, której ilość będzie określana odczytem wodomierza zabudowanego na instalacji wodociągowej.
5. Kategorycznie zabrania się zasypania wykopu przed dokonaniem odbioru technicznego.
6. Zawarcie umowy na dostawę wody i odbiór ścieków warunkuje się:
 - pozytywnym odbiorem technicznym robót związanych z wykonaniem przyłączy,
 - przekazaniem PEGiGW-Ś Sp. z o.o. w Kolnie inwentaryzacji powyżkowej przyłączy.
7. Rządnie posadowienia istniejących sieci oraz studni nie uległy zmianie, przyłącza należy zaprojektować na podstawie aktualnej mapy terenu.

Warunki techniczne ważne są w okresie dwóch lat licząc od daty wydania. Nie stanowią one zezwolenia na realizację robót w pasie drogowym oraz na terenie niebędącym własnością inwestora.

Powyższe warunki uzgodniono z kierownikami:
działu gospodarki wodno-ściekowej;

KIEROWNIK
GOSPODARSTWA WODNO-ŚCIEKOWEGO
[Podpis]
(podpis)

PREZES ZARZĄDU
[Podpis]
Dariusz Augustyn Gasiński
(prezes / podpis)

STAROSTWO POWIATOWE
w KOLNIE
18-500 Kolno, ul. 11 Listopada 1
tel. 86 278 48 83 fax 86 278 20 92

Za zgodność z oryginałem

GOSPODARKI WODNO-ŚCIEKOWEJ Sp. z o.o.
18-500 KOLNO, ul. Wincentego Witosa 4

Sąd Rejonowy w Białymstoku
XII wydział Gospodarczy KRS nr 0000007939

Kapitał Zakładowy 16 116 000 zł
NIP 291-01-12-885 tel. 86 278 31 79
imię i nazwisko

Kolno, dnia 11.08.2016r.

adres zamieszkania

numer telefonu

OŚWIADCZENIE

Oświadczam, że na podstawie zawartych umów z dostawcami mediów posiadamy zapewnioną stałą dostawę mediów tj.

- Energii elektrycznej,
- wody
- odbiór ścieków sanitarnych

w ilości niezbędnej dla potrzeb własnych Zakładu oraz planowanej inwestycji polegającej na budowie Punktu Selektywnej Zbiórki Odpadów Komunalnych realizowanego na terenie działkach nr 306/2, 307/1, 307/4, obręb ewidencyjny 0001 Kolno

PREZES ZARZĄDU

inż. Dariusz Andrzej Gasiewski...

podpis

STAROSTWO POWIATOWE
w KOLNIE

18-500 Kolno, ul. 11 Listopada 1
tel. 86 278 49 83

Za zgodność z oryginałem

**MIĘDZYGMINNY PUNKT SELEKTYWNEGO ZBIERANIA ODPADÓW KOMUNALNYCH (PSZOK)
WRAZ Z NIEZBĘDĄ INFRASTRUKTURĄ TECHNICZNĄ W KOLNIE**

TOM 1

**CZĘŚĆ OGÓLNA ORAZ
PROJEKT ZAGOSPODAROWANIA TERENU,
OGRODZENIE TERENU
Kategoria Obiektu XXII**

Adres:

Działki nr: 306/2, 307/4, 307/1 (PSZOK)

, Miasto Kolno.

Inwestor:

Miasto Kolno

ul. Wojska Polskiego 20

18-500 Kolno

Jednostka projektowa:

Przedsiębiorstwo Inżynieryjno-Usługowe

INŻYNIERIA PRO-EKO Sp. z o.o.

ul. Strażacka 37, 43-382 Bielsko-Biała

27.12.2016

mgr inż. arch. Marcin Jagiełło
Uprawnienia budowlane
w specjalności architektonicznej
nr 3/11/SLOKK

branża	Projektował/a:	Sprawdził/a:	Opracował/a:
architektura	mgr inż. arch. Marcin Jagiełło nr upr.: 3/11/SLOKK w specjalności architektonicznej do projektowania bez ograniczeń mgr inż. arch. Marcin Jagiełło Uprawnienia budowlane w specjalności architektonicznej do projektowania bez ograniczeń nr 3/11/SLOKK	mgr inż. arch. Wojciech Mamica nr upr.: 38/03/SLOKK/II w specjalności architektonicznej do projektowania bez ograniczeń mgr inż. WOJCIECH MAMICA ARCHITEKT UPRAWNIENIA BUDOWLANE DO PROJEKTOWANIA BEZ OGRANICZEŃ W SPECJALNOŚCI ARCHITEKTONICZNEJ NR 38/03/SLOKK/II	mgr inż. arch. Marcin Jagiełło

STAROSTWO POWIATOWE
w KOLNIE
18-500 Kolno, ul. 11 Listopada 1
tel. 86 278 48 83 fax 86 278 48 82

SPIS TREŚCI

CZĘŚĆ OPISOWA

- 1. DANE OGÓLNE**
 - 1.1. Nazwa opracowania
 - 1.2. Inwestor
 - 1.3. Lokalizacja
 - 1.4. Przedmiot i cel opracowania
 - 1.5. Podstawy opracowania
 - 1.6. Zakres projektu
 - 1.7. Stan prawny władania terenu, na którym planowana jest inwestycja
- 2. OGÓLNA CHARAKTERYSTYKA PUNKTU ZBIÓRKI ODPADÓW**
 - 2.1. Opis lokalizacji
 - 2.2. Charakterystyka obszaru objętego opracowaniem
 - 2.3. Warunki gruntowo-wodne
 - 2.4. Zagospodarowanie działki – stan istniejący
- 3. CHARAKTERYSTYKA TERENÓW SĄSIADUJĄCYCH**
- 4. ROZWIĄZANIA PROJEKTOWE**
 - 4.1. Opis projektowanego zagospodarowania terenu
 - 4.2. Odniesienie do zapisów decyzji ULICP.
 - 4.3. Projekt ogrodzenia terenu inwestycji
 - 4.4. Ogólny program funkcjonowania punktu zbiórki odpadów
 - 4.5. Charakterystyka ogólna projektowanych obiektów
 - 4.6. Parametry techniczne dróg wewnętrznych i placów
- 5. INFRASTRUKTURA TECHNICZNA**
- 6. INFORMACJE I WYMOGI ZEWNĘTRZNE**
 - 6.1. Informacje dotyczące wpisu działki do rejestru konserwatora budynków.
 - 6.2. Informacje dotyczące wpływu oddziaływań eksploatacji górniczej na przedmiotową działkę.
- 7. INFORMACJE DOTYCZĄCE OCHRONY ŚRODOWISKA**
- 8. OBSZAR ODDZIAŁYWANIA OBIEKTU**
- 9. WYMAGANIA DODATKOWE**
- 10. WARUNKI BEZPIECZEŃSTWA I OCHRONY PRZECIWPOŻAROWEJ**

CZĘŚĆ RYSUNKOWA

- PROJEKT ZAGOSPODAROWANIA TERENU – PZT-01 SKALA 1:500

STAROSTWO POWIATOWE
w KOLNIE
18-500 Kolno, ul. 11 Listopada 1
tel. 86 278 48 83 fax 86 278 48 80

1. DANE OGÓLNE

1.1 Nazwa opracowania

Projekt budowlano-wykonawczy: Międzygminny punkt selektywnego zbierania odpadów komunalnych (PSZOK) wraz z niezbędną infrastrukturą techniczną w Kolnie

1.2 Inwestor

Miasto Kolno, ul. Wojska Polskiego 20, 18-500 Kolno

1.3 Lokalizacja

Przedmiotowa inwestycja zlokalizowana jest w miejscowości Kolno na dz. nr 306/2, 307/4, 307/1, 308/4, 307/3, obręb: nr 0001 Kolno, województwo podlaskie, powiat kolneński, Miasto Kolno.

1.4 Przedmiot i cel opracowania

Przedmiotem opracowania jest wykonanie dokumentacji technicznej Międzygminnego punktu selektywnego zbierania odpadów komunalnych (PSZOK) wraz z niezbędną infrastrukturą techniczną w Kolnie. Celem opracowania jest przedstawienie optymalnych z technicznego i ekonomicznego punktu widzenia rozwiązań dla bezpiecznego zbierania odpadów z wykorzystaniem istniejącego terenu wskazanego przez Zamawiającego.

1.5 Podstawy opracowania

Podstawę opracowania stanowi:

- umowa zawarta pomiędzy miastem Kolno tj. Zamawiającym, a Przedsiębiorstwem Inżynieryjno-Usługowym Inżynieria PRO-EKO Sp. z o.o. tj. Wykonawcą.
- koncepcja programowo - przestrzenna
- mapa do celów projektowych przekazana przez Zamawiającego;
- inne wymagane prawem dokumenty stanowiące podstawę do projektowania
- dokumentacja badań podłoża gruntowego i opinia geotechniczna wykonana przez mgr inż. Wojciecha Józefa Rogowskiego z dnia 01.08.2016
- wypis i wyrys z ewidencji gruntów
- wizja lokalna w terenie
- odpisy dokumentów i uzgodnień
- informacje i materiały otrzymane od Zleceniodawcy
- obowiązujące normy i przepisy

1.6 Zakres projektu

Opracowanie przedstawia rozwiązania techniczne dla potrzeb uzyskania pozwolenia na budowę dla zadania pt. Budowa Punktu Selektywnego Zbierania Odpadów Komunalnych w mieście Kolno. Teren przewidziany pod niniejszą inwestycję stanowią działki o numerach 306/2, 307/4, 307/1 (PSZOK):

1.7 Stan prawny władania terenu, na którym planowana jest inwestycja

Inwestor posiada tytuł prawny do dysponowania gruntem. W załączeniu oświadczenie Inwestora o prawie do dysponowania gruntem.

2. OGÓLNA CHARAKTERYSTYKA PUNKTU ZBIÓRKI ODPADÓW

2.1 Opis lokalizacji

Działki 306/2, 307/4 i 307/1, obręb nr 0001 Kolno są działkami niezabudowanymi. Natomiast działka nr 308/4, na którą wchodzić będzie przyłącze kanalizacji sanitarnej jest częścią składowiska, na którym nie są składowane odpady oraz nie planuje się ich tam składować. Z kolei działka nr 307/3 jest działką wchodzącą w skład oczyszczalni ścieków na której znajduje się droga wjazdowa, parking oraz tereny zielone. W sąsiedztwie planowanej inwestycji zlokalizowane są:

- Od strony północno-wschodniej: Oczyszczalnia Ścieków
- Od strony północno-zachodniej: pola
- Od strony południowo - zachodniej: pola
- Od strony południowo - wschodniej: kwatera składowiska odpadów

STAROSTWO POWIATOWE
w KOLNIE

18-500 Kolno, ul. 11 Listopada 1
tel. 86 278 48 83 fax 86 278 48 83

PROJEKT BUDOWLANO-WYKONAWCZY:
Międzygminny punkt selektywnego zbierania odpadów
komunalnych (PSZOK) Wraz z niezbędną infrastrukturą techniczną w Kolnie.

2.2A. Obszar oddziaływania obiektu

Obszar oddziaływania obiektu (PSZOK w Kolnie) nie wykracza poza granice działki nr: 306/2, 307/4, 307/1, zgodnie z Rozporządzeniem Ministra Infrastruktury z dnia 12 kwietnia 2002 r. w sprawie warunków technicznych, jakim powinny odpowiadać budynki i ich usytuowanie (Dz. U. Nr 75, poz. 69 z późn. zmianami)
Dział II - Zabudowa i zagospodarowanie działki budowlanej, Rozdział 1 - Usytuowanie budynku.
Dział III - Budynki i pomieszczenia, Rozdział 2 - Oświetlenie i nasłonecznienie
Projektowany obiekt nie powoduje przesłaniania i ograniczenia nasławienia obiektów sąsiadujących.

2.2B Charakterystyka obszaru objętego opracowaniem

Działka przeznaczona na realizację inwestycji nie jest obecnie użytkowana. Na przedmiotowym terenie brak obiektów kubaturowych. Jest to nieużytek porośnięty zakrzaczeniami i roślinnością ruderalną. Na przedmiotowym terenie brak gatunków chronionych roślin, zwierząt i grzybów. Realizacja analizowanego zamierzenia nie wpłynie negatywnie na walory krajobrazu w okolicy planowanej inwestycji, w szczególności zaś umożliwi zagospodarowanie terenu przeznaczonego na realizację inwestycji. Na obszarze bezpośrednio przeznaczonym pod inwestycję i w najbliższej okolicy brak jest obiektów cennych przyrodniczo.

2.3 Warunki gruntowo-wodne

Warunki geologiczne i hydrogeologiczne terenu podano za opracowaniem wykonanym dla tego terenu: „Dokumentacja badań podłoża gruntowego i opinia geotechniczna wykonana przez mgr inż. Wojciecha Józefa Rogowskiego z dnia 01.08.2016”

Według przeprowadzonych badań podłoże gruntowe zbudowane jest z glin zwałowych przykrytych piaskami akumulacji lodowcowej oraz pokrywowymi zboczowymi gruntami akumulacji wodnej. Gliny zwałowe reprezentują twardestwo plastyczne gliny piaszczyste konsolidacji B. Piaski akumulacji wodnolodowcowej reprezentowane są przez średnio zagęszczone i zagęszczone piaski drobne i średnie. Pokrywowe grunty spoiste reprezentują nawiercone w otworze nr 1 deluwialne twardestwo plastyczne i przeobrażone pod działaniem wody z glin zwałowych plastyczne gliny grupy konsolidacji C.

Wody gruntowej w zakresie przebadanych głębokości nie nawiercono. Po opadach atmosferycznych i roztopach na stropach glin pojawiać się mogą wody zawieszone.

Warunki gruntowe są proste.

2.4 Zagospodarowanie działki – stan istniejący

Działka przeznaczona na realizację inwestycji nie jest obecnie użytkowana. Na przedmiotowym terenie brak obiektów kubaturowych. Na przedmiotowym terenie brak gatunków chronionych roślin, zwierząt i grzybów. Realizacja analizowanego zamierzenia nie wpłynie negatywnie na walory krajobrazu w okolicy planowanej inwestycji, w szczególności zaś umożliwi zagospodarowanie terenu przeznaczonego na realizację inwestycji. Na obszarze bezpośrednio przeznaczonym pod inwestycję i w najbliższej okolicy brak jest obiektów cennych przyrodniczo. W wyniku realizacji inwestycji nie planuje się wycinki drzew. W/w parcela jest nieuzbrojona.

3. CHARAKTERYSTYKA TERENÓW SĄSIADUJĄCYCH

W bezpośrednim sąsiedztwie inwestycji nie ma zabudowy mieszkaniowej.

Jedynym obiektem sąsiadującym z planowaną inwestycją to miejska oczyszczalnia ścieków komunalnych oraz wysypisko odpadów (po stronie południowo – wschodniej) Od pozostałych stron teren inwestycji graniczy z polami oraz łąkami.

4. ROZWIĄZANIA PROJEKTOWE

4.1 Opis projektowanego zagospodarowania terenu

Powierzchnia terenu objętego niniejszym opracowaniem = 4323,00m²

	Pow. [m ²]	% działki
Pow. Zabudowy	717,40	16,59
Pow. utwardzone	2298,32	53,16
Pow. Biologicznie czynna	1307,28	30,25

Wjazd na teren punktu selektywnej zbiórki odpadów komunalnych odbywa się poprzez automatyczną bramę przesuwaną, zlokalizowaną w północno-wschodniej części terenu.

Wjazd na działkę poprzez drogę wewnętrzną na działce nr 307/3 – projekt części drogowej znajduje się w odrębnym opracowaniu.

Tuż przy wjeździe na teren punktu selektywnej zlokalizowano kontener socjalny, typowy. Na placu, przy obrzeżu usytuowane są kontenery wolnostojące przeznaczone na poszczególne rodzaje odpadów.

W dalszej części punktu projektowane są trzy wiaty W1, W2 i W3 ustawione jedna przy drugiej pod wspólnym przykryciem. Kontener socjalny ustawiono tak, aby osoby w nim pracujące mogły mieć nadzór nad korzystającymi z punktu selektywnej zbiórki odpadów.

Na terenie Punktu selektywnego zbierania odpadów komunalnych w gminie Kolno przewiduje się następujące obiekty:

PROJEKT BUDOWLANO-WYKONAWCZY:
Międzygminny punkt selektywnego zbierania odpadów
komunalnych (PSZOK) Wraz z niezbędną infrastrukturą techniczną w Kolnie.

STAROSTWO POWIATOWE
w KOLNIE
18-500 Kolno, ul. 11 Listopada 1
tel. 86 279 20 60, 20 61

- 1-8 kontener kp15 (15m³)
- 9-13 kontener kp7 (7m³)
- 14 mała waga
- 15-16 magazyn kontenerowy odpadów niebezpiecznych i innych
- 17 magazyn sprzętu do obsługi pszok
- 18 magazyn odpadów elektrycznych i elektronicznych
- 19 magazyn odpadów wielkogabarytowych
- 20 duża waga
- 21 kontener socjalno-biurowy

mgr inż. arch. Marcin Jagiełło
 Uprawnienia budowlane
 w specjalności architektonicznej
 do projektowania bez ograniczeń
 nr 3144/SLOKK

Opracowania wiat oraz
 – TOM 2 i 3.

kontener socjalny znajdują się w odrębnym opracowaniu

Zarówno wiaty jak i kontenery będą posiadały odpowiednie oznakowanie zależne od przyporządkowania ich do gromadzenia określonych odpadów.

Oprócz opisanych obiektów na terenie punktu selektywnej zbiórki odpadów komunalnych projektuje się również:

- przyłączy energetyczny
- infrastrukturę drogową wraz z projektem odwodnienia terenu,
- przyłączy wody,
- przyłączy kanalizacji sanitarnej
- zbiornik rozszczapający dla kanalizacji deszczowej.

WG ODRĘBNEGO OPRAWOWANIA

Opracowania powyższych elementów poprzez poszczególne branże znajdują się w opracowaniach

mgr inż. arch. Marcin Jagiełło
 Uprawnienia budowlane
 w specjalności architektonicznej
 do projektowania bez ograniczeń
 nr 3144/SLOKK

4.2 Odniesienie do zapisów decyzji ULICP.

Planowane przedsięwzięcie obejmuje budowę:

- a) Rampy w konstrukcji żelbetowej o wymiarach max. 14x50 m i wysokości max. 2 m
- b) 3 wiat o funkcji magazynowej i wymiarach max. 10x10 oraz wysokości max. 5 m każda, dachy płaskie w układzie jednospadowym o kącie nachylenia połaci do 5 stopni.
- c) Kontenera socjalno-biurowego o wymiarach max. 4 x 7 m i wysokości max. 3 m, dach płaski o kącie nachylenia połaci do 5 stopni
- d) 2 magazynów kontenerowych na odpady (w tym odpady niebezpieczne)
- e) Szczelnego bezodpływowego zbiornika na ścieki KD
- f) Wag (w tym waga najazdowa) do ważenia pojazdów i odpadów
- g) Dojść, dojazdów i utwardzeń gruntu
- h) Przyłączy wodociagowych, energetycznych, sanitarnych
- i) Instalacji oświetleniowej i monitoringu

- Projektowana jest rampa o wymiarach 50x11,60m i wysokości 1,6m - zgodnie z decyzją ULICP
- Projektowane są wiaty magazynowe o wymiarach 10x10m i wysokości do 4,63m, dach płaski ze spadkiem w jednym kierunku o nachyleniu 5% - zgodnie z decyzją ULICP
- Projektowany jest kontener typowy o wymiarach 6,04 x 3,52m o wysokości 2,88m, dach płaski – zgodnie z decyzją ULICP
- Ponadto projektowana jest niezbędna infrastruktura techniczna niezbędna do funkcjonowania PSZOK-u zgodnie z pkt: e,g,h,i wg decyzji ULICP oraz zgodnie z punktami d,f - 2 kontenery na odpady oraz waga najazdowa do ważenia pojazdów i odpadów.

4.3 Projekt ogrodzenia terenu inwestycji

Całość terenu punktu selektywnej zbiórki odpadów komunalnych zostanie ogrodzona w granicach pokazanych na planie zagospodarowania terenu (Rys. PZT-01) a wjazd i wyjazd odbywać się będą poprzez automatyczną bramę przesuwaną.

Projektuje się następujące ogrodzenie:

Rodzaj ogrodzenia: siatka ogrodzeniowa na słupkach stalowych

Rodzaj bramy: brama przesuwana automatyczna szerokości 6,5 m

Brama przesuwana przemysłowa wybranego producenta

Brama samonośna wysięgnikowo zawieszona nad wjazdem. Brama składa się z szyny jezdnej, zespołu jezdnych, konstrukcji zamkniętej skrzydła bramy, ramy prowadzącej, słupa zamykającego wyposażonego w chwytnik oraz podpory tylnej stabilizującej skrzydło po jej otwarciu (w zależności od szerokości bramy).

Przekrój szyny jezdnej 200 x 155 [mm]

Wypełnienie skrzydła: panel kratowy z przetłoczeniami wybranego producenta (przykręcany do konstrukcji),

średnica drutu poziomego: 5 [mm],

średnica drutu pionowego: 5 [mm],

wymiar oczek prostych 50 x 200 [mm].

Ogrodzenie z siatki stalowej ocynkowanej

Wysokości 1,98m o zmiennych oczkach

Średnica drutu 2,8mm

Kolor RAL 6002

Słupy okrągłe, stalowe 48x1,5, ocynkowane i powleczone poliestrem zakończone odkosami systemowymi, rozstaw słupów co 300cm

Ogrodzenie osadzone na podmurówce wg wytycznych konstrukcyjnych.

4.4 Ogólny program funkcjonowania punktu zbiórki odpadów

PSZOK – punkt selektywnego zbierania odpadów komunalnych, to miejsce na terenie gminy, w którym mieszkańcy pozostawiać mogą odpady komunalne zebrane w sposób selektywny.

Zgodnie z obowiązującym prawem – art. 3 ust. 2 pkt 6 ustawy z dnia 13 września 1996 r.

o utrzymaniu czystości i porządku w gminach (Dz. U. z 2012 r. poz. 391 ze zm.) każda gmina ma obowiązek zapewnić czystość i porządek na swoim terenie i tworzyć warunki niezbędne do ich utrzymania poprzez konieczność tworzenia punktów selektywnego zbierania odpadów komunalnych w sposób, zapewniający łatwy dostęp dla wszystkich mieszkańców gminy.

W myśl art. 3 ust. 2 pkt 5 oraz art. 4 ust. 2 pkt 1a ww. ustawy, w sposób selektywny powinny być zbierane następujące rodzaje i frakcje odpadów komunalnych:

- papier,
- tworzywa sztuczne,
- szkło,
- opakowania wielomateriałowe,
- odpady komunalne ulegające biodegradacji (w tym odpady opakowaniowe ulegające biodegradacji),
- zużyty sprzęt elektryczny i elektroniczny pochodzący z gospodarstw domowych,
- przeterminowane leki i chemikalia powstające w gospodarstwach domowych,
- zużyte baterie i akumulatory,
- meble i inne odpady wielkogabarytowe,
- odpady budowlane i rozbiórkowe,
- zużyte opony,
- odpady zielone.

W punktach selektywnego zbierania odpadów komunalnych - jak sama nazwa wskazuje – zbieranie i magazynowane będą przede wszystkim odpady komunalne.

Planowane przedsięwzięcie będzie funkcjonować jako Punkt Selektywnej Zbiórki Odpadów Komunalnych uzupełniający działania Miasta Kolno z zakresie odbioru odpadów i selektywnej zbiórki odpadów, umożliwiając mieszkańcom terenu objętego działaniem punktu pozostawienie selektywnie zebranych odpadów tj.:

- papier,
- tworzywa sztuczne,
- szkło bezbarwne,
- szkło kolorowe,
- inne odpady opakowaniowe, w tym opakowania wielomateriałowe,
- odpady komunalne ulegające biodegradacji w tym odpady opakowaniowe ulegające biodegradacji,
- odpady zielone,
- popioły,
- przeterminowane leki,
- strzykawki, igły, termometry itp.
- przeterminowane chemikalia, opakowania po chemikaliach, zużytych olejach, rozpuszczalnikach, farbach, lakierach itp.,
- świetlówki, lampy fluorescencyjne, żarówki,
- zużyte baterie i akumulatory,
- zużyty sprzęt elektryczny i elektroniczny,

STAROSTWO POWIATOWE
w KOLNIE

PROJEKT BUDOWLANO-WYKONAWCZY:
Międzygminny punkt selektywnego zbierania odpadów komunalnych (PSZOK) Wraz z niezbędną infrastrukturą techniczną w Kolnie.

18-500 Kolno, ul. 11 Listopada 1

- gruz betonowy,
- odpady budowlane i rozbiórkowe (bez odpadów niebezpiecznych) w tym drzwi, okna, szyby,
- zużyte opony,
- meble i inne odpady wielkogabarytowe.

Do Punktu nie będą przyjmowane odpady z metali.

Prowadzona działalność będzie polegać na :

- przyjęciu odpadów od osób fizycznych, ewentualnie drobnych przedsiębiorców,
- czasowym magazynowaniu zebranych odpadów
- przekazaniu przyjętych do Punktu odpadów do uprawnionych odbiorców zewnętrznych.

Przyjęcie odpadów będzie polegało na skierowaniu osoby dostarczającej odpad do odpowiedniego miejsca na terenie punktu, przeznaczonego do magazynowania danego rodzaju odpadów. W celu właściwego skierowania dostawców, na wjeździe do punktu umieszczona będzie tablica informacyjna z objaśnieniami odnośnie postępowania z określonymi rodzajami odpadów i miejsc ich gromadzenia.

Przekazywanie przyjętych do Punktu odpadów będzie prowadzone w oparciu o zawarte przez administratora Punktu umowy na odbiór określonych rodzajów odpadów z przedsiębiorcami posiadającymi stosowne pozwolenia na transport i odzysk bądź unieszkodliwianie odpadów. Przekazanie odpadów będzie prowadzone z częstotliwością wynikająca z tempa wypełniania miejsc przeznaczonych do zbiórki poszczególnych rodzajów odpadów.

Lp.	Kod odpadu	Rodzaj odpadu	
1	15 01 01	Opakowania z papieru i tektury	PAPIER
2	20 01 01	Papier i tektura	
3	15 01 02	Opakowania z tworzyw sztucznych	TWORZYWA SZTUCZNE
4	20 01 39	Tworzywa sztuczne	
5	15 01 05	Opakowania wielomateriałowe	INNE ODPADY OPAKOWANIOWE, W TYM OPAKOWANIA WIELOMATERIAŁOWE
6	15 01 06	Zmieszane odpady opakowaniowe	
7	15 01 07	Opakowania ze szkła	SZKŁO BEZBARWNE / SZKŁO KOLOROWE
8	20 01 02	Szkło	
9	16 01 03	Zużyte opony	ZUŻYTE OPONY
10	17 01 01	Odpady betonu oraz gruz betonowy z rozbiórek i remontów	GRUZ BETONOWY / ODPADY BUDOWLANE I ROZBIÓRKOWE (BEZ ODPADÓW NIEBEZPIECZNYCH) W TYM DRZWI, OKNA, SZYBY
11	17 01 02	Gruz ceglany	
12	17 01 03	Odpady innych materiałów ceramicznych elementów wyposażenia	
13	17 01 07	Zmieszane odpady z betonu, gruzu ceglanego, odpadowych materiałów ceramicznych i elementów wyposażenia inne niż wymienione w 17 01 06	
14	17 02 01	Drewno	
15	17 02 02	Szkło	
16	17 02 03	Tworzywa sztuczne	
17	17 04 11	Kable inne niż wymienione w 17 04 10	
18	17 06 04	Materiały izolacyjne inne niż wymienione w 17 06 01 i 17 06 03	

19	17 08 02	Materiały konstrukcyjne zawierające gips inne niż wymienione w 17 08 01	
20	17 09 04	Zmieszane odpady z budowy, remontów i demontażu inne niż wymienione w 17 09 01, 17 09 02 i 17 09 03	
21	20 03 99	Odpady komunalne niewymienione w innych podgrupach	
22	20 01 13*	Rozpuszczalniki	PRZETERMINOWANE CHEMIKALIA, OPAKOWANIA PO CHEMIKALICH, ZUŻYTYCH OLEJACH, ROZPUSZCZALNIKACH, FARBACH, LAKIERACH ITP.
23	20 01 14*	Kwasy	
24	20 01 15*	Alkalia	
25	20 01 17*	Odczynniki fotograficzne	
26	20 01 19*	Środki ochrony roślin I i II klasy toksyczności (bardzo toksyczne i toksyczne np. herbicydy, insektycydy)	
27	20 01 27*	Farby, tusze, farby drukarskie, kleje, lepiszcze i żywice zawierające substancje niebezpieczne	
28	20 01 28	Farby, tusze, farby drukarskie, kleje, lepiszcze i żywice inne niż wymienione w 20 01 27	
29	20 01 29*	Detergenty zawierające substancje niebezpieczne	
30	20 01 30	Detergenty inne niż wymienione w 20 01 29	
31	20 01 80	Środki ochrony roślin inne niż wymienione w 20 01 19	
32	20 01 31*	Leki cytotoksyczne i cytostatyczne	PRZETERMINOWANE LEKI; STRZYKAWKI, IGŁY, TERMOMETRY ITP.
33	20 01 32	Leki inne niż wymienione w 20 01 31	
34	20 01 33*	Baterie i akumulatory łącznie z bateriami i akumulatorami wymienionymi w 16 06 01, 16 06 02 lub 16 06 03 oraz niesortowane baterie i akumulatory zawierające te baterie	ZUŻYTE BATERIE I AKUMULATORY
35	20 01 34	Baterie i akumulatory inne niż wymienione w 20 01 33	
36	20 01 21*	Lampy fluorescencyjne i inne odpady zawierające rtęć	ŚWIETŁÓWKI, LAMPY FLUORESCENCYJNE, ŻARÓWKI ZUŻYTY SPRZĘT ELEKTRYCZNY I ELEKTRONICZNY
37	20 01 23*	Urządzenia zawierające freony	
38	20 01 35*	Zużyte urządzenia elektryczne i elektroniczne inne niż wymienione w 20 01 21 i 20 01 23 zawierających niebezpieczne składniki	
39	20 01 36	Zużyte urządzenia elektryczne i elektroniczne inne niż wymienione w 20 01	

		21, 20 01 23 i 20 01 35	
40	20 02 01	Odpady ulegające biodegradacji	ODPADY ZIELONE
41	20 01 99	Inne niewymienione frakcje zbierane w sposób selektywny	POPIOŁY
42	20 03 07	Odpady wielkogabarytowe	MEBLE I INNE ODPADY WIELKOGABARYTOWE

Zebrane odpady będą magazynowane w odpowiedni sposób, w specjalnie przeznaczonych do tego celu miejscach.

Teren Punktu zbiórki będzie posiadał szczelną nawierzchnię, wody opadowe będą ujmowane w system kanalizacji deszczowej, oczyszczane w separatorze i dalej odprowadzane do zbiorników rozsączających (szczegóły w tomie 4)

Wszystkie stanowiska do gromadzenia odpadów zostaną opisane poprzez umieszczenie na nich informacji z nazwą odpadu, kodem odpadu oraz informacji graficznej o rodzaju gromadzonego odpadu.

4.5 Charakterystyka ogólna projektowanych obiektów

Następujące obiekty kubaturowe znajdują się w zakresie niniejszego zamierzenia projektowego:

- Typowy kontener socjalny/portiernia:

Szczegółowe opracowania projektu kontenera typowego znajduje się w tomie 2.

Kontener typowy stanowi całą, spójną konstrukcję. Przywożony jest na miejsce budowy przez konkretną firmę wybraną przez Inwestora i ustawiany na przygotowanym suchym, stabilnym i wypoziomowanym podłożu.

Wyposażenie instalacyjne:

Przyłącze wodociągowe i kanalizacji sanitarnej opracowane w tomie 4.

Ponadto kontener wyposażony jest w instalację elektryczną dostosowaną zarówno do celów oświetlenia kontenera jak i jego ogrzania. Szczegóły w opracowaniu branżowym w Tomie 5.

Wymiary zewnętrzne:

Długość: 6050 mm, Szerokość: 3540 mm, Wysokość: 2890 mm

- Wiaty

Szczegółowe opracowania projektów wiat znajdują się w tomie 2.

Na terenie punktu selektywnego zbierania odpadów komunalnych w Młynarach zaprojektowano trzy wiaty z przeznaczeniem na:

a) W1 - wiaty o wymiarach 10m x 10m x 4,63m wys. - na odpady elektryczne i elektroniczne,

b) W2 - wiaty o wymiarach 10m x 10m x 4,63m wys. - na odpady wielkogabarytowe,

c) W3 - wiaty o wymiarach 10m x 10m x 4,63m wys. - magazyn sprzętu do obsługi PSZOK.

Wiaty usytuowane są pod wspólnym zadaszeniem, obudowane z trzech stron. Konstrukcja wiat składa się z ram stalowych dwunawowych przegubowo połączonych z fundamentami. Dach jednospadowy o nachyleniu 5%. Obudowa ścian blacha trapezową o gr. 1,0mm. Wiaty otwarte od strony południowej.

- Pojemniki na odpady

Na terenie punktu selektywnego zbierania odpadów komunalnych w Kolnie zaprojektowano również wolnostojące pojemniki przeznaczone do składowania przyjmowanych odpadów w zależności od ich rodzaju.

Kontenery podzielono odpowiednio do ich pojemności na:

1-8 kontener - kp15 (15m³)

9-13 kontener - kp7 (7m³)

15-16 magazyn kontenerowy odpadów niebezpiecznych (i innych niż niebezpieczne)

- Waga najazdowa

Waga zlokalizowana przed kontenerem socjalnym/portiernią jest to gotowe urządzenie o wymiarach 1615x305cm z gotowych prefabrykatów żelbetowych, zagłębiona w terenie, powierzchnia wagi z poziomem powierzchni drogi dojazdowej.

Waga przeznaczona jest do ważenia pojazdów samochodowych i innych pojazdów kołowych o masie nieprzekraczającej obciążania maksymalnego wagi i o naciskach osi nieprzekraczających wartości dopuszczonych przepisami ruchu drogowego.

Naciski osi pojedynczych i wielokrotnych ważonych pojazdów nie mogą przekraczać wartości określonych Rozporządzeniem ministra Transportu i Gospodarki Morskiej w sprawie warunków technicznych i badań pojazdów.

Ruch pojazdów na wadze może odbywać się tylko wzdłuż osi podłużnej wagi. Jest to gotowe urządzenie montowane na prefabrykowanych fundamentach żelbetonowych dostarczanych razem z wagą. Pod fundamenty zaprojektowano podbudowę z kruszywa stabilizowanego mechanicznie $E_2=180\text{MPa}$, $E_2/E_1<2,2$ o grubości min. 30cm oraz o grubości 50cm $E_2=100\text{MPa}$ $I_s>0,98$. Dodatkowo pod elementy żelbetowe prefabrykowane należy wykonać wylewkę o grubości min. 10cm zbrojoną przeciwskruczowo siatką 150x150 z drutu 6mm. Podziemne powierzchnie betonowe zabezpieczyć powłokową hydroizolacją bitumiczną. Należy stosować systemowe rozwiązania wybranego dostawcy zabezpieczeń.

4.6 Parametry techniczne dróg wewnętrznych i placów

W ramach inwestycji zrealizowana będzie również infrastruktura drogowa niezbędna do prawidłowego funkcjonowania zakładu tj.: parkingi, place oraz chodnik. Zaprojektowane drogi wewnętrzne, parkingi i place będą wykonane z kostki betonowej gr. 8 cm, natomiast chodniki z kostki betonowej gr. 6 cm.

Drogi oraz place i parkingi ograniczono krawężnikiem betonowym 15x30x100 cm układanym na ławie betonowej C12/15, chodnik ograniczono obrzeżem betonowym 8x30x100 cm układanym na ławie betonowej C12/15.

Odwodnienie dróg, parkingów, chodnika i placów obejmuje ujęcie i odprowadzenie wód deszczowych z całej powierzchni. Wody opadowe będą odprowadzane poprzez spadki poprzeczne i podłużne, skąd trafiać będą do zaprojektowanych wpustów drogowych, a następnie do kanalizacji co zostanie wykazane w opracowaniu części kanalizacyjnej. Szczegóły w tomie 6.

5. INFRASTRUKTURA TECHNICZNA.

Stan istniejący:

Działki objęte opracowaniem nie są zagospodarowane, obecnie są nieużytkami.

Nie posiadają żadnego uzbrojenia, media na potrzeby funkcjonowania PSZOK-u będą doprowadzone z działek sąsiednich.

Stan projektowany:

Opracowanie wg projektów branżowych, zawierających szczegółowy opis techniczny

Założenia ogólne:

Do kontenera socjalnego i magazynu sprzętu doprowadzone będą przyłącza:

- Wodna
- Kanalizacji sanitarnej
- Elektryczna

Przyłącze wodociągowe, kanalizacja sanitarna i deszczowa opracowane w tomie 4

Sieć elektryczna – ODRĘBNE OPACOWANIE

mgr inż. arch. Marcin Jagiełto
Uprawnienia architektoniczne
w specjalności architektury technicznej
do projektowania bez ograniczeń
nr 3111/SLOK

6. INFORMACJE I WYMOGI ZEWNĘTRZNE

6.1 Informacje dotyczące wpisu działki do rejestru konserwatora budynków.

Teren inwestycji jest położony poza strefą ochrony konserwatorskiej historycznych układów przestrzennych. Na terenie przewidzianym pod lokalizację Zakładu ani w jego otoczeniu, brak jest jakichkolwiek obiektów objętych ochroną konserwatorską.

6.2 Informacje dotyczące wpływu oddziaływań eksploatacji górniczej na przedmiotową działkę.

Teren przedmiotowej działki nie znajduje się w granicach terenu objętego ochroną i zabezpieczeniami terenów na podstawie prowadzonej obecnie lub w czasie przeszłym eksploatacji typu górniczego – teren inwestycji znajduje się poza obszarem górniczym.

7. INFORMACJE DOTYCZĄCE OCHRONY ŚRODOWISKA

Inwestycja została zaprojektowana zgodnie z obowiązującymi przepisami Prawa Ochrony Środowiska.

Zgodnie z postanowieniem wydanym przez Burmistrza Miasta Kolno z dnia 9 sierpnia 2016r inwestycja nie wymaga uzyskania decyzji o środowiskowych uwarunkowaniach.

(postanowienie w części z załącznikami)

PROJEKT BUDOWLANO-WYKONAWCZY:
Międzygminny punkt selektywnego zbierania odpadów
komunalnych (PSZOK) Wraz z niezbędną infrastrukturą techniczną w Kolnie.

STAROSTWO POWIATOWE
w KOLNIE 10
18-500 Kolno, ul. 11 Listopada 1
tel. 26 278 48 83 fax 26 278 20 92

Wpływ na stan powietrza atmosferycznego

Planowana inwestycja nie wpłynie negatywnie na emisję zorganizowaną i niezorganizowaną zanieczyszczeń do powietrza atmosferycznego.

Maksymalne stężenia zanieczyszczeń emitowanych podczas procesu przemieszczania się pojazdów i maszyn roboczych po terenie, nie będą powodować występowania przekroczeń wartości dopuszczalnych parametrów immisji w punktach na granicy terenu inwestycji i poza jej granicami.

Wpływ na klimat akustyczny

Planowana inwestycja nie zwiększy niekorzystnego oddziaływania hałasem na środowisko naturalne, nie będzie oddziaływać w żaden sposób na środowisko oraz otoczenie sąsiednich działek, a ewentualne oddziaływanie ograniczy się do terenu będącego własnością Inwestora. Jedynie podczas prowadzenia robót budowlanych będzie występował hałas związany z pracą maszyn – aby go zminimalizować sprzęt ciężki będzie wyłączony w czasie trwania przerw w pracy. Ponadto roboty będą wykonywane w godz. 6.00-22.00.

Wpływ na świat roślinny i zwierzęcy.

Niniejsza inwestycja nie znajduje się na terenach objętych obszarami Natury i nie zakłóci funkcjonowania terenów Natura 2000, oraz nie spowoduje pogorszenia stanu tych obszarów. Nie przewiduje się też negatywnego oddziaływania na gatunki i siedliska ptactwa i zwierząt – na obszarze inwestycji nie występują stanowiska chronionych roślin ani zwierząt.

Wpływ na powierzchnię ziemi i gleby.

Proponowane rozwiązania projektowe nie będą miały wpływu na powierzchnię ziemi oraz gleby. Wykonywane prace budowlane związane z realizacją projektu nie spowodują znaczących zmian stanu warunków gruntowo-wodnych wpływających szkodliwie na działki sąsiednie.

Wpływ na złoża kopalin, warunki geologiczne, wody podziemne.

Inwestycja nie wpłynie niekorzystnie na złoża kopalin, nie ma też wpływu na warunki geologiczne. Inwestycja nie wpływa również na zanieczyszczenie wód podziemnych.

Wpływ w zakresie wód powierzchniowych.

Planowana inwestycja nie wpłynie niekorzystnie na wody powierzchniowe.

Ścieki opadowo – roztopowe z utwardzonych powierzchni komunikacyjnych odprowadzone będą do kanalizacji.

Szczegółowe opracowanie w części instalacji zewnętrznych zawartych w niniejszym opracowaniu w zakładce sieci sanitarne.

Wpływ w zakresie krajobrazu, dóbr materialnych i kultury.

Projektowana inwestycja nie będzie miała negatywnego wpływu w zakresie krajobrazu, dóbr materialnych i kultury. Przyjęta technologia na terenie zakładu oraz zastosowane rozwiązania techniczne dla poszczególnych elementów inwestycji minimalizują wpływ inwestycji na środowisko i zapewniają dotrzymanie standardów jakości środowiska w granicach terenu Inwestora.

8. OBSZAR ODDZIAŁYWANIA OBIEKTU.

Nie przewiduje się wyznaczenia zwiększonego obszaru oddziaływania obiektu. Ustalono obszar oddziaływania zarówno w fazie prac realizacyjnych jak i eksploatacji, jako zamykający się w granicach działki Inwestora i jako niewykraczający poza granice inwestycji.

Obszar oddziaływania obiektu (PSZOK w Kolnie) nie wykracza poza granice działki nr: 306/2, 307/4, 307/1, zgodnie z Rozporządzeniem Ministra Infrastruktury z dnia 12 kwietnia 2002 r. w sprawie warunków technicznych, jakim powinny odpowiadać budynki i ich usytuowanie (Dz. U. Nr 75, poz. 69 z późn. zmianami)

Dział II - Zabudowa i zagospodarowanie działki budowlanej, Rozdział 1 - Usytuowanie budynku.

Dział III – Budynki i pomieszczenia, Rozdział 2 - Oświetlenie i nasłonecznienie

Projektowany obiekt nie powoduje przesłaniania i ograniczenia naświetlenia obiektów sąsiadujących.

9. WYMAGANIA DODATKOWE

Opis dostępności dla osób niepełnosprawnych.

Ze względu na charakter inwestycji w obiektach nie przewiduje się dostępności dla niepełnosprawnych.

STAROSTWO POWIATOWE
w KOLNIE
18-500 Kolno, ul. 11 Listopada 1
tel. 86 778 49 93

PROJEKT BUDOWLANO-WYKONAWCZY:
Międzygminny punkt selektywnego zbierania odpadów
komunalnych (PSZOK) Wraz z niezbędną infrastrukturą techniczną w Kolnie.

10. WARUNKI BEZPIECZEŃSTWA I OCHRONY PRZECIWPOŻAROWEJ

Projekt uwzględnia potrzeby i nie ogranicza dostępności służb ratowniczych do miejsca zdarzenia min. pożaru lub innego miejscowego zagrożenia

W zakresie projektu zagospodarowania terenu:

Zaopatrzenie wodne do zewnętrznego gaszenia pożaru przewidziane jest z projektowanego hydrantu znajdującego się na terenie PSZOK, drugi hydrant znajduje się na terenie oczyszczalni ścieków w odległości 57m od granicy PSZOK.

Drogi pożarowe- dla projektowanego budynku przepisy nie wymagają dojazdu o parametrach drogi pożarowej.

Opracował:
mgr inż. arch. Marcin Jagiełło

Nr upr.: 3/11/SLOKK
w specjalności architektonicznej
do projektowania bez ograniczeń

mgr inż. arch. Marcin Jagiełło
Uprawnienia budowlane
w specjalności architektonicznej
do projektowania bez ograniczeń
nr 3/11/SLOKK

STAROSTWO POWIATOWE
w KOLNIE
18-500 Kolno, ul. 11 Listopada 1
tel. 86 278 48 83 fax 86 278 00 01